



กรอบการประสานโครงการพัฒนา ขององค์กรปกครองส่วนท้องถิ่นระดับอำเภอและระดับจังหวัด จังหวัดอุบลราชธานี



ฝ่ายนโยบายและแผนงาน
กองยุทธศาสตร์และงบประมาณ
องค์การบริหารส่วนจังหวัดอุบลราชธานี
ถนนสุรศักดิ์ ตำบลในเมือง อำเภอเมืองอุบลราชธานี จังหวัดอุบลราชธานี
โทรศัพท์ ๐๔๕-๒๕๐๓๓๓ ต่อ ๑๓๐๖



ประกาศองค์การบริหารส่วนจังหวัดอุบลราชธานี
เรื่อง กรอบการประสานโครงการพัฒนาขององค์กรปกครองส่วนท้องถิ่น
ระดับอำเภอและระดับจังหวัด จังหวัดอุบลราชธานี

.....

ด้วยกระทรวงมหาดไทยได้ชักซ้อมแนวทางปฏิบัติการใช้แผนพัฒนาท้องถิ่นขององค์กรปกครองส่วนท้องถิ่น เพื่อจัดทำบริการสาธารณะหรือกิจกรรมสาธารณะ ตามหนังสือกระทรวงมหาดไทย ที่ มท ๐๘๑๐.๓/ว ๖๐๘๖ ลงวันที่ ๑๙ สิงหาคม ๒๕๖๕ โดยในส่วนของกรอบการประสานแผนพัฒนาท้องถิ่น องค์การบริหารส่วนจังหวัดจำเป็นต้องจัดทำประกาศกรอบการประสานโครงการพัฒนาขององค์กรปกครองส่วนท้องถิ่นระดับอำเภอและระดับจังหวัด ซึ่งประกอบด้วยหลักเกณฑ์ วิธีการ ประเด็นยุทธศาสตร์ที่ต้องขอประสาน ที่เชื่อมโยงกับแผนพัฒนาจังหวัด หรือกลุ่มจังหวัด หรืออำนาจหน้าที่ขององค์การบริหารส่วนจังหวัด ซึ่งคณะกรรมการประสานแผนพัฒนาท้องถิ่นระดับจังหวัด จังหวัดอุบลราชธานี ได้ให้ความเห็นชอบในการประชุม ครั้งที่ ๓/๒๕๖๕ วันที่ ๘ พฤศจิกายน ๒๕๖๕ ณ ห้องประชุมสภาองค์การบริหารส่วนจังหวัดอุบลราชธานี ชั้น ๓

เพื่อให้การประสานโครงการพัฒนาท้องถิ่น มาจากปัญหาความต้องการของประชาชนในพื้นที่ อย่างแท้จริงไม่เกิดความซ้ำซ้อนมีประสิทธิภาพ เกิดผลสัมฤทธิ์และความคุ้มค่าในเชิงภารกิจของรัฐ เกิดประโยชน์สุขต่อประชาชนในพื้นที่ ตลอดจนเป็นไปตามระเบียบ ข้อกฎหมาย หนังสือสั่งการที่เกี่ยวข้อง องค์การบริหารส่วนจังหวัดอุบลราชธานี จึงประกาศกรอบการประสานโครงการพัฒนาขององค์กรปกครองส่วนท้องถิ่นระดับอำเภอและระดับจังหวัด จังหวัดอุบลราชธานี เพื่อพัฒนาท้องถิ่นให้เจริญก้าวหน้าสืบไป รายละเอียดตามเอกสารแนบท้ายประกาศนี้

จึงประกาศมาให้ทราบโดยทั่วกัน

ประกาศ ณ วันที่ ๑๔ พฤศจิกายน พ.ศ. ๒๕๖๕

- -

(นายกานต์ กัลป์ตินันท์)

นายกองค์การบริหารส่วนจังหวัดอุบลราชธานี

คำนำ

องค์การบริหารส่วนจังหวัดอุบลราชธานี ในฐานะองค์กรปกครองส่วนท้องถิ่นระดับบนในจังหวัดอุบลราชธานี มีอำนาจและหน้าที่ในการจัดทำแผนพัฒนาท้องถิ่นของตนเองและประสานการจัดทำแผนจังหวัด โดยการสร้างและพัฒนาระบบการประสานแผนการพัฒนาท้องถิ่นในจังหวัดเพื่อนำไปสู่การใช้จ่ายงบประมาณในการพัฒนาขององค์กรปกครองส่วนท้องถิ่นที่มีความสมดุลและคุ้มค่าทางเศรษฐกิจของจังหวัด จึงได้จัดทำกรอบการประสานโครงการพัฒนาขององค์กรปกครองส่วนท้องถิ่นระดับอำเภอและระดับจังหวัด จังหวัดอุบลราชธานีขึ้น ตามหนังสือกระทรวงมหาดไทย ที่ มท ๐๘๑๐.๓/ว ๖๐๘๖ ลงวันที่ ๑๙ สิงหาคม ๒๕๖๕ โดยมีวัตถุประสงค์เพื่อให้การดำเนินงานตามแผนงานโครงการมาจากปัญหาความต้องการของประชาชนในพื้นที่อย่างแท้จริง และเพื่อให้การจัดบริการสาธารณะขององค์กรปกครองส่วนท้องถิ่นในเขตจังหวัดอุบลราชธานี ไม่เกิดความซ้ำซ้อน มีประสิทธิภาพ เกิดผลสัมฤทธิ์และความคุ้มค่าในเชิงภารกิจของรัฐ เกิดประโยชน์สุขต่อประชาชนในพื้นที่ ตลอดจนเพื่อสร้างเครือข่ายประสานงานการพัฒนาท้องถิ่น จังหวัดอุบลราชธานี

องค์การบริหารส่วนจังหวัดอุบลราชธานี ขอขอบคุณท่านคณะกรรมการประสานแผนพัฒนาท้องถิ่นระดับจังหวัด จังหวัดอุบลราชธานี และผู้มีส่วนเกี่ยวข้องทุกท่าน ที่ได้ให้ข้อมูล ข้อคิดเห็น ข้อเสนอแนะ ในการกำหนดกรอบการประสานโครงการพัฒนาขององค์กรปกครองส่วนท้องถิ่นระดับอำเภอและระดับจังหวัด จังหวัดอุบลราชธานีในครั้งนี้ เพื่อพัฒนาท้องถิ่นให้เจริญก้าวหน้าสืบไป

๒ - ๖

(นายกานต์ กัลป์ตินันท์)

นายกองค์การบริหารส่วนจังหวัดอุบลราชธานี
ประธานคณะกรรมการประสานแผนพัฒนาท้องถิ่น
ระดับจังหวัด จังหวัดอุบลราชธานี

**กรอบการประสานโครงการพัฒนาขององค์กรปกครองส่วนท้องถิ่นระดับอำเภอและระดับจังหวัด
จังหวัดอุบลราชธานี**

๑. วัตถุประสงค์การประสานแผนพัฒนาท้องถิ่น	๑
๒. เป้าหมายการประสานแผนพัฒนาท้องถิ่น	๑
๓. กรอบการประสานแผนพัฒนาท้องถิ่น	๑
๔. หลักเกณฑ์การประสานแผนพัฒนาท้องถิ่น	๒
๕. รายละเอียดหลักเกณฑ์การประสานแผนพัฒนาท้องถิ่น (เฉพาะด้าน)	๒
๕.๑ การก่อสร้าง ปรับปรุง เส้นทางคมนาคม สะพาน และท่อลอด	๒
๕.๒ การพัฒนาแหล่งน้ำ	๓
๕.๓ การก่อสร้าง ปรับปรุง ฝายน้ำล้น เชือกกันน้ำเซาะ (เชือกป้องกันตลิ่ง)	๔
๖. ยุทธศาสตร์การพัฒนาขององค์การบริหารส่วนจังหวัดอุบลราชธานี ที่ อบต./เทศบาล จะขอประสาน	๕
๗. วิธีการเสนอโครงการประสานแผนพัฒนาท้องถิ่นระดับอำเภอ	๗
๘. วิธีการเสนอโครงการประสานแผนพัฒนาท้องถิ่นระดับจังหวัด	๗
๙. ห้วงระยะเวลาการประสานแผนพัฒนาท้องถิ่น	๗

ระเบียบ ข้อกำหนด หนังสือสั่งการ

๑. อำนาจหน้าที่ขององค์การบริหารส่วนจังหวัด (QR code)	๘
๒. การก่อสร้าง ปรับปรุง เส้นทางคมนาคม สะพาน และท่อลอด (QR code)	๙
๓. การพัฒนาแหล่งน้ำ (QR code)	๑๐
๔. การก่อสร้าง ปรับปรุง ฝายน้ำล้น เชือกกันน้ำเซาะ (เชือกป้องกันตลิ่ง) (QR code)	๑๒

ภาคผนวก

๑. แบบฟอร์ม ผ.๐๒/๒ (QR code)	๑๓
๒. ตัวอย่างแผนพัฒนาท้องถิ่น (พ.ศ. ๒๕๖๖ - ๒๕๗๐) องค์การบริหารส่วนจังหวัดอุบลราชธานี (QR code)	
๒.๑ โครงการก่อสร้างถนนเชื่อมต่อ ๒ ตำบล (เชื่อมต่ออำเภอเดียวกัน)	
๒.๒ โครงการก่อสร้างถนนเชื่อมต่อ ๒ ตำบล (เชื่อมต่อ ๒ อำเภอ จังหวัดเดียวกัน)	
๒.๓ โครงการก่อสร้างถนนเชื่อมต่อ ๒ ตำบล (เชื่อมต่อ ๒ จังหวัด)	
๒.๔ โครงการก่อสร้างถนนลาดยาง ผิวจราจร Asphaltic Concrete	
๒.๕ โครงการปรับปรุงถนนเสริมผิวจราจร Asphaltic Concrete	
๒.๖ โครงการปรับปรุงถนนลาดยาง ผิวจราจร Asphaltic Concrete (โดยวิธี Pavement In-Place Recycling)	
๒.๗ โครงการปรับปรุงถนนคอนกรีตเสริมเหล็ก ผิวจราจร Asphaltic Concrete (โดยวิธี Overlay)	
๒.๘ โครงการขยายผิวจราจรถนนเดิม	
๒.๙ โครงการก่อสร้างสะพาน	
๒.๑๐ โครงการขุดลอกและพัฒนาแหล่งน้ำ	
๒.๑๑ โครงการก่อสร้างฝายน้ำล้น	
๓. ตัวอย่างการเขียนโครงการพัฒนา และแผนพัฒนาท้องถิ่น (QR code)	
๓.๑ โครงการพัฒนาท้องถิ่น	
๓.๒ แผนพัฒนาท้องถิ่น (แบบ ผ.๐๒) ตามโครงการพัฒนาท้องถิ่น	
๓.๓ แบบติดตามประเมินผลโครงการพัฒนาท้องถิ่น	

**กรอบการประสานโครงการพัฒนา
ขององค์กรปกครองส่วนท้องถิ่นระดับอำเภอและระดับจังหวัด จังหวัดอุบลราชธานี**

๑. วัตถุประสงค์การประสานแผนพัฒนาท้องถิ่น

- ๑.๑ เพื่อให้การดำเนินงานตามแผนงานโครงการ มาจากปัญหาความต้องการของประชาชนในพื้นที่อย่างแท้จริง
- ๑.๒ เพื่อให้การจัดบริการสาธารณะขององค์กรปกครองส่วนท้องถิ่นในเขตจังหวัดอุบลราชธานี ไม่เกิดความซ้ำซ้อน มีประสิทธิภาพ เกิดผลสัมฤทธิ์และความคุ้มค่าในเชิงภารกิจของรัฐ เกิดประโยชน์สุขต่อประชาชนในพื้นที่
- ๑.๓ เพื่อสร้างเครือข่ายประสานงานการพัฒนาท้องถิ่น ในเขตจังหวัดอุบลราชธานี

๒. เป้าหมายการประสานแผนพัฒนาท้องถิ่น

- ๒.๑ จัดประชุมคณะกรรมการประสานแผนพัฒนาท้องถิ่นระดับอำเภอและระดับจังหวัด จังหวัดอุบลราชธานี อย่างน้อย ปีละ ๑ ครั้ง
- ๒.๒ โครงการเกื้อหนุนคุณภาพขององค์กรปกครองส่วนท้องถิ่นทุกแห่ง ในเขตจังหวัดอุบลราชธานี

๓. กรอบการประสานแผนพัฒนาท้องถิ่น

- ๓.๑ อยู่ในอำนาจหน้าที่ขององค์กรปกครองส่วนท้องถิ่นที่เสนอโครงการ
- ๓.๒ อยู่ในอำนาจหน้าที่ขององค์การบริหารส่วนจังหวัดอุบลราชธานี ตามกฎหมาย ดังนี้
 - ๑) พระราชบัญญัติองค์การบริหารส่วนจังหวัด พ.ศ. ๒๕๔๐ แก้ไขเพิ่มเติมถึง (ฉบับที่ ๕) พ.ศ. ๒๕๖๒
 - ๒) พระราชบัญญัติกำหนดแผนและขั้นตอนการกระจายอำนาจให้แก่องค์กรปกครองส่วนท้องถิ่น พ.ศ. ๒๕๔๒
 - ๓) กฎกระทรวง (พ.ศ. ๒๕๔๑) ออกตามความในพระราชบัญญัติองค์การบริหารส่วนจังหวัด พ.ศ. ๒๕๔๐
 - ๔) ประกาศคณะกรรมการการกระจายอำนาจให้แก่องค์กรปกครองส่วนท้องถิ่น เรื่อง กำหนดอำนาจ และหน้าที่ ในการจัดระบบบริการสาธารณะขององค์การบริหารส่วนจังหวัด พ.ศ. ๒๕๔๖
 - ๕) กฎหมายอื่นๆ ที่บัญญัติให้เป็นอำนาจและหน้าที่ขององค์การบริหารส่วนจังหวัด
- ๓.๓ โครงการนั้นได้รับการบรรจุไว้ในแผนพัฒนาท้องถิ่น ขององค์กรปกครองส่วนท้องถิ่นที่เสนอโครงการ ประสานแผนพัฒนาท้องถิ่น ตามระเบียบกระทรวงมหาดไทยว่าด้วยการจัดทำแผนพัฒนาขององค์กรปกครองส่วนท้องถิ่น พ.ศ. ๒๕๔๘ แก้ไขเพิ่มเติมถึง (ฉบับที่ ๓) พ.ศ. ๒๕๖๑

๔. หลักเกณฑ์การประสานแผนพัฒนาท้องถิ่น

- ๔.๑ เป็นโครงการที่มีขนาดใหญ่ที่เกินศักยภาพขององค์กรปกครองส่วนท้องถิ่น ดังนี้
- ๑) องค์กรปกครองส่วนท้องถิ่นไม่มีงบประมาณหรืองบประมาณไม่เพียงพอ ในการดำเนินงานตามโครงการ หรือ
 - ๒) องค์กรปกครองส่วนท้องถิ่นไม่มีบุคลากรดำเนินงานตามโครงการ ซึ่งต้องใช้เทคนิควิชาการค่อนข้างสูง หรือต้องใช้ผู้เชี่ยวชาญเฉพาะด้าน หรือ
 - ๓) องค์กรปกครองส่วนท้องถิ่นไม่มีเครื่องมือ เครื่องจักรกล ในการดำเนินงานตามโครงการ
- ๔.๒ เป็นกิจกรรมที่เป็นภาพรวมขององค์กรปกครองส่วนท้องถิ่นในเขตจังหวัดอุบลราชธานี ที่มุ่งต่อประโยชน์ของท้องถิ่นหรือประชาชนเป็นส่วนรวม
- ๔.๓ เป็นโครงการในลักษณะที่มีความคาบเกี่ยวต่อเนื่อง หรือมีผู้ที่ได้รับประโยชน์ในองค์กรปกครองส่วนท้องถิ่นมากกว่า ๑ แห่ง ขึ้นไป
- ๔.๔ เป็นโครงการก่อสร้างและบำรุงรักษาที่เป็นโครงสร้างพื้นฐานขนาดใหญ่ หรือมีการเกี่ยวเนื่องกันหลายองค์กรปกครองส่วนท้องถิ่น หรือในลักษณะที่เป็นเครือข่ายหลักในการเชื่อมโยงกับแผนงานโครงการที่ดำเนินการโดยองค์กรปกครองส่วนท้องถิ่นอื่นในจังหวัด

๕. รายละเอียดหลักเกณฑ์การประสานแผนพัฒนาท้องถิ่น (เฉพาะด้าน)

๕.๑ การก่อสร้าง ปรับปรุง เส้นทางคมนาคม สะพาน และท่อลอด

- ๑) เป็นโครงการในลักษณะที่มีความคาบเกี่ยวต่อเนื่อง หรือมีผู้ที่ได้รับประโยชน์ในองค์กรปกครองส่วนท้องถิ่นมากกว่า ๑ แห่ง ขึ้นไป
- ๒) เป็นโครงการก่อสร้างและบำรุงรักษาที่เป็นโครงสร้างพื้นฐานขนาดใหญ่ หรือมีการเกี่ยวเนื่องกันหลายองค์กรปกครองส่วนท้องถิ่น หรือในลักษณะที่เป็นเครือข่ายหลักในการเชื่อมโยงกับแผนงานโครงการที่ดำเนินการโดยองค์กรปกครองส่วนท้องถิ่นอื่นในจังหวัด
- ๓) ถนนผิวจราจรคอนกรีตเสริมเหล็กหรือลาดยาง ผิวจราจรรวมไหล่ทาง กว้าง ๖ เมตร ขึ้นไป
- ๔) สะพานคอนกรีตเสริมเหล็ก ขนาดกว้าง ๗ เมตร ขึ้นไป
- ๕) ได้รับอนุญาตให้ใช้พื้นที่ตามกฎหมายว่าด้วยการนี้แล้ว

ระเบียบ/ข้อกำหนด/หนังสือสั่งการ

- ๑) กฎกระทรวง (พ.ศ. ๒๕๔๑) ออกตามความในพระราชบัญญัติองค์การบริหารส่วนจังหวัด พ.ศ. ๒๕๔๐
 - (๖) จัดให้มีและบำรุงรักษาทางบก ซึ่งอย่างน้อยต้องเป็นทางหลวงชนบทตามกฎหมายว่าด้วยทางหลวง
- ๒) ประกาศกรมทางหลวงชนบท เรื่อง มาตรฐานและลักษณะของทางหลวง รวมทั้งกำหนดเขตทางหลวงที่จอดรถ ระยะแนวต้นไม้ และเสาพาดสาย เกี่ยวกับทางหลวงท้องถิ่น พ.ศ. ๒๕๕๐

- ๓) หนังสือกรมส่งเสริมการปกครองท้องถิ่น ที่ มท ๐๘๐๒.๓/ว ๓๒๖๒ ลงวันที่ ๔ มีนาคม ๒๕๖๔ เรื่อง การขอเช่าทำประโยชน์ในพื้นที่ป่าไม้
- ๔) หนังสือกรมส่งเสริมการปกครองท้องถิ่น ที่ มท ๐๘๐๔.๓/ว ๑๙๔๔ ลงวันที่ ๗ กันยายน ๒๕๖๔ เรื่อง แนวทางปฏิบัติเกี่ยวกับการขออนุญาตแผ้วถางป่า ตาม มาตรา ๔๕ แห่งพระราชบัญญัติป่าไม้ พุทธศักราช ๒๔๘๔
- ๕) หนังสือกรมส่งเสริมการปกครองท้องถิ่น ที่ มท ๐๘๐๔.๓/ว ๒๒๓๐ ลงวันที่ ๒๒ มกราคม ๒๕๖๒ เรื่อง การหรือเกี่ยวกับอำนาจและหน้าที่ตามประกาศคณะกรรมการการกระจายอำนาจให้แก่องค์กรปกครองส่วนท้องถิ่น เรื่อง กำหนดอำนาจและหน้าที่ในการจัดระบบบริการสาธารณะขององค์การบริหารส่วนจังหวัด ลงวันที่ ๑๓ สิงหาคม ๒๕๔๖

๕.๒ การพัฒนาแหล่งน้ำ

- ๑) เป็นโครงการในลักษณะที่มีความคาบเกี่ยวต่อเนื่อง หรือมีผู้ที่ได้รับประโยชน์ในองค์กรปกครองส่วนท้องถิ่นมากกว่า ๑ แห่ง ขึ้นไป
- ๒) เป็นโครงการก่อสร้างและบำรุงรักษาที่เป็นโครงสร้างพื้นฐานขนาดใหญ่ หรือมีการเกี่ยวเนื่องกันหลายองค์กรปกครองส่วนท้องถิ่น
- ๓) ได้รับอนุญาตให้ใช้พื้นที่ตามกฎหมายว่าด้วยการนี้แล้ว

ระเบียบ/ข้อกำหนด/หนังสือสั่งการ

- ๑) ระเบียบกระทรวงมหาดไทย ว่าด้วยวิธีการเกี่ยวกับการขุดลอกแหล่งน้ำสาธารณประโยชน์ที่ต้นเงิน พ.ศ. ๒๕๔๗
- ๒) หนังสือกรมส่งเสริมการปกครองท้องถิ่น ที่ มท ๐๘๐๔.๖/ว ๒๙๐๙ ลงวันที่ ๑๙ กันยายน ๒๕๖๕ เรื่อง การขอหรือเกี่ยวกับแนวทางปฏิบัติตามระเบียบกระทรวงมหาดไทย ว่าด้วยวิธีการเกี่ยวกับการขุดลอกแหล่งน้ำสาธารณประโยชน์ที่ต้นเงิน พ.ศ. ๒๕๔๗
- ๓) หนังสือกระทรวงมหาดไทย ที่ มท ๐๘๐๔.๖/๑๔๔๑๙ ลงวันที่ ๒๖ สิงหาคม ๒๕๖๕ เรื่อง การหรือแนวทางปฏิบัติการขออนุญาตหรือขอความเห็นชอบเกี่ยวกับการขุดลอก การใช้แหล่งน้ำสาธารณะ และการใช้ที่สาธารณประโยชน์ ตามโครงการพัฒนาขององค์กรปกครองส่วนท้องถิ่น
- ๔) หนังสือกรมส่งเสริมการปกครองท้องถิ่น ที่ มท ๐๘๑๐.๔/ว ๑๗๑๑ ลงวันที่ ๑๙ มกราคม ๒๕๖๕ เรื่อง ชักซ้อมแนวทางปฏิบัติตามระเบียบกระทรวงมหาดไทย ว่าด้วยวิธีการเกี่ยวกับการขุดลอกแหล่งน้ำสาธารณประโยชน์ที่ต้นเงิน พ.ศ. ๒๕๔๗
- ๕) หนังสือกระทรวงมหาดไทย ที่ มท ๐๕๑๑.๓/ว ๗๕๗๕ ลงวันที่ ๓๐ ธันวาคม ๒๕๖๔ เรื่อง ชักซ้อมแนวทางปฏิบัติตามระเบียบกระทรวงมหาดไทย ว่าด้วยวิธีการเกี่ยวกับการขุดลอกแหล่งน้ำสาธารณประโยชน์ที่ต้นเงิน พ.ศ. ๒๕๔๗
- ๖) หนังสือกระทรวงมหาดไทย ที่ มท ๐๕๑๑.๓/๑๙๒๘๕ ลงวันที่ ๓๐ ธันวาคม ๒๕๖๔ เรื่อง ชักซ้อมแนวทางปฏิบัติตามระเบียบกระทรวงมหาดไทย ว่าด้วยวิธีการเกี่ยวกับการขุดลอกแหล่งน้ำสาธารณประโยชน์ที่ต้นเงิน พ.ศ. ๒๕๔๗

- ๗) หนังสือกรมที่ดิน ที่ มท ๐๕๑๑.๓/๑๙๕๐๕ ลงวันที่ ๒๘ สิงหาคม ๒๕๖๓ เรื่อง หารือการขออนุญาตดำเนินการ ขุดลอกแหล่งน้ำสาธารณประโยชน์ที่ตื้นเขิน
- ๘) หนังสือกระทรวงมหาดไทย ด่วนที่สุด ที่ มท ๐๕๑๑.๓/๔๙๗๓ ลงวันที่ ๒๒ สิงหาคม ๒๕๖๒ เรื่อง แนวทางการ สนับสนุนโครงการป้องกันและแก้ไขปัญหาอุทกภัยและภัยแล้ง
- ๙) หนังสือกรมที่ดิน ด่วนที่สุด ที่ มท ๐๕๑๑.๓/ว ๒๙๔๖๖ ลงวันที่ ๔ ธันวาคม ๒๕๕๘ เรื่อง ชักซ้อมความเข้าใจ การดำเนินโครงการตามมาตรการส่งเสริมความเป็นอยู่ระดับตำบล

๕.๓ การก่อสร้าง ปรับปรุง ฝ่ายน้ำล้น เชือกกันน้ำเขา (เขื่อนป้องกันตลิ่ง)

- ๑) เป็นโครงการในลักษณะที่มีความคาบเกี่ยวต่อเนื่อง หรือมีผู้ที่ได้รับประโยชน์ในองค์กรปกครองส่วนท้องถิ่น มากกว่า ๑ แห่ง ขึ้นไป
- ๒) เป็นโครงการก่อสร้างและบำรุงรักษาที่เป็นโครงสร้างพื้นฐานขนาดใหญ่ หรือมีการเกี่ยวเนื่องกันหลายองค์กร ปกครองส่วนท้องถิ่น
- ๓) ได้รับอนุญาตให้ใช้พื้นที่ตามกฎหมายว่าด้วยการนี้แล้ว

ระเบียบ/ข้อกำหนด/หนังสือสั่งการ

- ๑) หนังสือกระทรวงมหาดไทย ที่ มท ๐๘๐๔.๖/๑๔๔๑๙ ลงวันที่ ๒๖ สิงหาคม ๒๕๖๕ เรื่อง หารือแนวทาง ปฏิบัติการขออนุญาตหรือขอความเห็นชอบเกี่ยวกับการขุดลอก การใช้แหล่งน้ำสาธารณะ และการใช้ ที่สาธารณประโยชน์ ตามโครงการพัฒนาขององค์กรปกครองส่วนท้องถิ่น
- ๒) หนังสือกระทรวงมหาดไทย ที่ มท ๐๒๑๑.๕/ว ๗๕๖๙ ลงวันที่ ๑๖ ธันวาคม ๒๕๖๒ เรื่อง การอนุญาตให้ ปลุกสร้างสิ่งล่วงล้ำลำน้ำประเภท “ฝายน้ำล้น”
- ๓) หนังสือสำนักงานการปฏิรูปที่ดินเพื่อเกษตรกรรม ด่วนที่สุด ที่ กษ ๑๒๐๔/ว ๖๗๘ ลงวันที่ ๑ มิถุนายน ๒๕๖๑ เรื่อง การมอบอำนาจให้ผู้ว่าราชการจังหวัด ขออนุญาตก่อสร้างฝายชะลอน้ำ (ชั่วคราว) ในลำห้วย หรือลำรางสาธารณะ ในโครงการก่อสร้างฝายชะลอน้ำ (ชั่วคราว) เพื่อสนับสนุนโครงการเศรษฐกิจพอเพียง ในชุมชนเขตปฏิรูปที่ดิน
- ๔) หนังสือกรมที่ดิน ด่วนที่สุด ที่ มท ๐๕๑๑.๓/ว ๒๙๔๖๖ ลงวันที่ ๔ ธันวาคม ๒๕๕๘ เรื่อง ชักซ้อม ความเข้าใจการดำเนินโครงการตามมาตรการส่งเสริมความเป็นอยู่ระดับตำบล

๖. ยุทธศาสตร์การพัฒนาขององค์การบริหารส่วนจังหวัดอุบลราชธานี ที่องค์การบริหารส่วนตำบลและเทศบาล จะขอประสาน

ยุทธศาสตร์การพัฒนา ขององค์การบริหารส่วนจังหวัดอุบลราชธานี/กลยุทธ์		ยุทธศาสตร์การพัฒนา ขององค์กรปกครองส่วนท้องถิ่น ในเขตจังหวัด	ยุทธศาสตร์การพัฒนา จังหวัดอุบลราชธานี	ยุทธศาสตร์การพัฒนา กลุ่มจังหวัดภาคตะวันออกเฉียงเหนือ ตอนล่าง ๒
๑) การพัฒนาโครงสร้าง พื้นฐาน	๑) พัฒนาระบบคมนาคม และขนส่ง	๑) การพัฒนาโครงสร้างพื้นฐาน	๑) การพัฒนาเมืองนำอยู่ทันสมัย	๒) เสริมสร้างขีดความสามารถด้านการค้าการลงทุน ๓) เพิ่มมูลค่าเศรษฐกิจสร้างสรรค์ด้านการท่องเที่ยว และกีฬา
	๒) บริหารจัดการน้ำเพื่อ การพัฒนาที่ยั่งยืน	๑) การพัฒนาโครงสร้างพื้นฐาน	๒) การส่งเสริมเกษตรปลอดภัยมูลค่าสูง ๓) การส่งเสริมเศรษฐกิจชีวภาพ	๑) การส่งเสริมเกษตรสร้างมูลค่า ๕) การสร้างการเติบโตบนคุณภาพชีวิตที่เป็นมิตร ต่อสิ่งแวดล้อม
๒) การส่งเสริม การพาณิชย์กรรม และการท่องเที่ยว	๑) พัฒนาและส่งเสริมการ พาณิชย์กรรม	๔) การวางแผนการส่งเสริม การลงทุน พาณิชยกรรมและ การท่องเที่ยว	๔) การพัฒนาศูนย์กลางการค้า การลงทุน	๒) เสริมสร้างขีดความสามารถด้านการค้าการลงทุน
	๒) พัฒนาและส่งเสริม การท่องเที่ยว	๔) การวางแผนการส่งเสริม การลงทุน พาณิชยกรรม และการท่องเที่ยว ๕) การจัดการทรัพยากรธรรมชาติ และสิ่งแวดล้อม	๕) การส่งเสริมเมืองท่องเที่ยวแห่ง ความสุข หลายมิติสู่สากล	๓) เพิ่มมูลค่าเศรษฐกิจสร้างสรรค์ด้านการท่องเที่ยว และกีฬา
๓) การพัฒนาสังคม และคุณภาพชีวิต	๑) พัฒนาและส่งเสริม การสาธารณสุข	๒) การส่งเสริมคุณภาพชีวิต	๑) การพัฒนาเมืองนำอยู่ทันสมัย	๔) การพัฒนาทรัพยากรมนุษย์ สร้างโอกาส และความเสมอภาคทางสังคม และความมั่นคง
	๒) บริหารจัดการทรัพยากร ธรรมชาติและสิ่งแวดล้อม	๕) การจัดการทรัพยากรธรรมชาติ และสิ่งแวดล้อม	๑) การพัฒนาเมืองนำอยู่ทันสมัย ๒) การส่งเสริมเกษตรปลอดภัยมูลค่าสูง ๓) การส่งเสริมเศรษฐกิจชีวภาพ	๕) การสร้างการเติบโตบนคุณภาพชีวิตที่เป็นมิตร ต่อสิ่งแวดล้อม

ยุทธศาสตร์การพัฒนา องค์การบริหารส่วนจังหวัดอุบลราชธานี/กลยุทธ์	ยุทธศาสตร์การพัฒนา ขององค์กรปกครองส่วนท้องถิ่น ในเขตจังหวัด	ยุทธศาสตร์การพัฒนา จังหวัดอุบลราชธานี	ยุทธศาสตร์การพัฒนา กลุ่มจังหวัดภาคตะวันออกเฉียงเหนือ ตอนล่าง ๒
๓) พัฒนานโยบายความรู้ และทักษะ ของประชาชน	๒) การส่งเสริมคุณภาพชีวิต ๔) การวางแผนการส่งเสริม การลงทุน พาณิชยกรรม และการท่องเที่ยว	๒) การส่งเสริมเกษตรปลอดภัยมูลค่าสูง ๓) การส่งเสริมเศรษฐกิจชีวภาพ ๔) การพัฒนาศูนย์กลางการค้าการลงทุน ๕) การส่งเสริมเมืองท่องเที่ยว แห่งความสุข หลายมิติสู่สากล	๑) การส่งเสริมเกษตรสร้างมูลค่า ๒) เสริมสร้างขีดความสามารถด้านการค้าการ ลงทุน ๓) เพิ่มมูลค่าเศรษฐกิจสร้างสรรค์ด้านการ ท่องเที่ยวและกีฬา ๔) การพัฒนาทรัพยากรมนุษย์ สร้างโอกาส และ ความเสมอภาคทางสังคม และความมั่นคง ๕) การสร้างการเติบโตบนคุณภาพชีวิตที่เป็นมิตร ต่อสิ่งแวดล้อม
๔) พัฒนาและส่งเสริมการจัด สวัสดิการสังคม	๒) การส่งเสริมคุณภาพชีวิต	๑) การพัฒนาเมืองน่าอยู่ทันสมัย	๔) การพัฒนาทรัพยากรมนุษย์ สร้างโอกาส และความเสมอภาคทางสังคม และความมั่นคง
๕) พัฒนาและส่งเสริมการกีฬา และนันทนาการ	๒) การส่งเสริมคุณภาพชีวิต	๑) การพัฒนาเมืองน่าอยู่ทันสมัย	๓) เพิ่มมูลค่าเศรษฐกิจสร้างสรรค์ด้านการ ท่องเที่ยวและกีฬา
๖) ส่งเสริมประชาธิปไตย สิทธิเสรีภาพ และการมีส่วนร่วม ของประชาชน	๗) การบริหารจัดการทรัพยากร ขององค์กรปกครองส่วนท้องถิ่น ๓) การจัดระเบียบชุมชน สังคม และการรักษาความสงบเรียบร้อย	๑) การพัฒนาเมืองน่าอยู่ทันสมัย	๔) การพัฒนาทรัพยากรมนุษย์ สร้างโอกาส และความเสมอภาคทางสังคม และความมั่นคง
๗) อนุรักษ์ฟื้นฟูและเผยแพร่ ศิลปวัฒนธรรม จารีตประเพณี และภูมิปัญญาท้องถิ่น	๔) การวางแผนการส่งเสริม การลงทุน พาณิชยกรรม และการท่องเที่ยว ๖) การบริหารจัดการ ศิลปวัฒนธรรม จารีตประเพณี และภูมิปัญญาท้องถิ่น	๕) การส่งเสริมเมืองท่องเที่ยว แห่งความสุข หลายมิติสู่สากล	๓) เพิ่มมูลค่าเศรษฐกิจสร้างสรรค์ด้านการ ท่องเที่ยวและกีฬา

๗. วิธีการเสนอโครงการประสานแผนพัฒนาท้องถิ่นระดับอำเภอ

(อบต./เทศบาล จัดส่งเอกสารไปที่ประธานคณะกรรมการประสานแผนพัฒนาท้องถิ่นระดับอำเภอ)

- ๗.๑ สำเนาโครงการที่นายกองค์การบริหารส่วนตำบล/นายกเทศมนตรีอนุมัติ เพื่อบรรจุไว้ในแผนพัฒนาท้องถิ่น
- ๗.๒ สำเนาแบบแปลน ประมาณการราคา (ปร.๔/ปร.๕)
- ๗.๓ สำเนาประกาศใช้แผนพัฒนาท้องถิ่น และแผนพัฒนาท้องถิ่น (แบบ ผ ๐๒/๒) ทั้งในรูปเอกสารและไฟล์ดิจิทัล (Excel)
- ๗.๔ เอกสารประกอบอื่นๆ (ถ้ามี) เช่น ภาพถ่าย หนังสืออนุญาตให้ใช้พื้นที่ รายงานการประชุมประชาคม การจัดทำแผน (ของ อบต./เทศบาล) ฯลฯ
- ๗.๕ รับรองสำเนาเอกสาร

๘. วิธีการเสนอโครงการประสานแผนพัฒนาท้องถิ่นระดับจังหวัด

(ประธานคณะกรรมการประสานแผนพัฒนาท้องถิ่นระดับอำเภอ จัดส่งเอกสารไปที่องค์การบริหารส่วนจังหวัดอุบลราชธานี)





- ๘.๑ บัญชีโครงการประสานแผนพัฒนาท้องถิ่นของอำเภอ ที่คณะกรรมการประสานแผนพัฒนาท้องถิ่นระดับอำเภอ พิจารณาให้ความเห็นชอบ และจัดลำดับความสำคัญของโครงการแล้ว
- ๘.๒ รายงานการประชุมคณะกรรมการประสานแผนพัฒนาท้องถิ่นระดับอำเภอ
- ๘.๓ เอกสารโครงการตาม ข้อ ๗
- ๘.๔ จัดส่งเอกสารไปที่ประธานคณะกรรมการประสานแผนพัฒนาท้องถิ่นระดับจังหวัด (นายกองค์การบริหารส่วนจังหวัดอุบลราชธานี)

๙. ห้วงระยะเวลาการประสานแผนพัฒนาท้องถิ่น






- | | |
|---|-----------------------------------|
| ๙.๑ จัดประชุมคณะกรรมการประสานแผนพัฒนาท้องถิ่นระดับอำเภอ (อบต./เทศบาล) | - ภายในวันที่ ๑๕ ธันวาคม ของทุกปี |
| ๙.๒ จัดประชุมคณะกรรมการประสานแผนพัฒนาท้องถิ่นระดับจังหวัด (อบจ.อบ.) | - ภายในวันที่ ๓๐ ธันวาคม ของทุกปี |

ระเบียบ ข้อกำหนด หนังสือสั่งการ





๑. อำนาจหน้าที่ขององค์การบริหารส่วนจังหวัด




เอกสาร	รหัสคิวอาร์โค้ด (QR code)
๑.๑ พระราชบัญญัติองค์การบริหารส่วนจังหวัด พ.ศ. ๒๕๔๐ แก้ไขเพิ่มเติมถึง (ฉบับที่ ๕) พ.ศ. ๒๕๖๒	
๑.๒ พระราชบัญญัติกำหนดแผนและขั้นตอนการกระจายอำนาจให้แก่องค์กรปกครองส่วนท้องถิ่น พ.ศ. ๒๕๔๒	
๑.๓ กฎกระทรวง (พ.ศ. ๒๕๔๑) ออกตามความในพระราชบัญญัติองค์การบริหารส่วนจังหวัด พ.ศ. ๒๕๔๐	
๑.๔ ประกาศคณะกรรมการการกระจายอำนาจให้แก่องค์กรปกครองส่วนท้องถิ่น เรื่อง กำหนดอำนาจ และหน้าที่ในการจัดระบบบริการสาธารณะขององค์การบริหารส่วนจังหวัด พ.ศ. ๒๕๔๖	

๒. การก่อสร้าง ปรับปรุง เส้นทางคมนาคม สะพาน และท่อลอด




เอกสาร	รหัสคิวอาร์โค้ด (QR code)
๒.๑ กฎกระทรวง (พ.ศ. ๒๕๔๑) ออกตามความในพระราชบัญญัติองค์การบริหารส่วนจังหวัด พ.ศ. ๒๕๔๐	
๒.๒ ประกาศกรมทางหลวงชนบท เรื่อง มาตรฐานและลักษณะของทางหลวง รวมทั้งกำหนดเขตทางหลวง ที่จอดรถ ระยะแนวต้นไม้ และเสาพาดสาย เกี่ยวกับทางหลวงท้องถิ่น พ.ศ. ๒๕๕๐	
๒.๓ หนังสือกรมส่งเสริมการปกครองท้องถิ่น ที่ มท ๐๘๐๒.๓/ว ๓๒๖๒ ลงวันที่ ๔ มีนาคม ๒๕๖๔ เรื่อง หารือการเข้าทำประโยชน์ในพื้นที่ป่าไม้	
๒.๔ หนังสือกรมส่งเสริมการปกครองท้องถิ่น ที่ มท ๐๘๐๔.๓/ว ๑๙๔๔ ลงวันที่ ๗ กันยายน ๒๕๖๔ เรื่อง แนวทางปฏิบัติเกี่ยวกับการขออนุญาต แผ้วถางป่า ตามมาตรา ๔๕ แห่งพระราชบัญญัติป่าไม้ พุทธศักราช ๒๔๘๔	
๒.๕ หนังสือกรมส่งเสริมการปกครองท้องถิ่น ที่ มท ๐๘๐๔.๓/ว ๒๒๓๐ ลงวันที่ ๒๒ มกราคม ๒๕๖๒ เรื่อง หารือเกี่ยวกับอำนาจและหน้าที่ตามประกาศคณะกรรมการการกระจายอำนาจให้แก่องค์กรปกครองส่วนท้องถิ่น เรื่อง กำหนดอำนาจ และหน้าที่ในการจัดระบบบริการสาธารณะ ขององค์การบริหารส่วนจังหวัด ลงวันที่ ๑๓ สิงหาคม ๒๕๖๖	

๓. การพัฒนาแหล่งน้ำ

เอกสาร	รหัสคิวอาร์โค้ด (QR code)
<p>๓.๑ ระเบียบกระทรวงมหาดไทย ว่าด้วยวิธีการขุดลอกแหล่งน้ำ สาธารณประโยชน์ที่ตื่นเขิน พ.ศ. ๒๕๔๗</p>	
<p>๓.๒ หนังสือกรมส่งเสริมการปกครองท้องถิ่น ที่ มท ๐๘๐๔.๖/ว ๒๙๐๙ ลงวันที่ ๑๙ กันยายน ๒๕๖๕ เรื่อง การขอหารือเกี่ยวกับแนวทางปฏิบัติ ตามระเบียบกระทรวงมหาดไทย ว่าด้วยวิธีการเกี่ยวกับการขุดลอกแหล่งน้ำ สาธารณประโยชน์ที่ตื่นเขิน พ.ศ. ๒๕๔๗</p>	
<p>๓.๓ หนังสือกระทรวงมหาดไทย ที่ มท ๐๘๐๔.๖/๑๔๔๑๙ ลงวันที่ ๒๖ สิงหาคม ๒๕๖๕ เรื่อง หารือแนวทางปฏิบัติการขออนุญาตหรือ ขอความเห็นชอบเกี่ยวกับการขุดลอก การใช้แหล่งน้ำสาธารณะ และการใช้ ที่สาธารณประโยชน์ ตามโครงการพัฒนาขององค์กรปกครองส่วนท้องถิ่น</p>	
<p>๓.๔ หนังสือกรมส่งเสริมการปกครองท้องถิ่น ที่ มท ๐๘๑๐.๔/ว ๑๗๑ ลงวันที่ ๑๙ มกราคม ๒๕๖๕ เรื่อง ชักซ้อมแนวทางปฏิบัติตามระเบียบ กระทรวงมหาดไทย ว่าด้วยวิธีการเกี่ยวกับการขุดลอกแหล่งน้ำ สาธารณประโยชน์ที่ตื่นเขิน พ.ศ. ๒๕๔๗</p>	
<p>๓.๕ หนังสือกระทรวงมหาดไทย ที่ มท ๐๕๑๑.๓/ว ๗๕๗๕ ลงวันที่ ๓๐ ธันวาคม ๒๕๖๔ เรื่อง ชักซ้อมแนวทางปฏิบัติตามระเบียบกระทรวงมหาดไทย ว่าด้วยวิธีการเกี่ยวกับการขุดลอกแหล่งน้ำสาธารณประโยชน์ที่ตื่นเขิน พ.ศ. ๒๕๔๗</p>	
<p>๓.๖ หนังสือกระทรวงมหาดไทย ที่ มท ๐๕๑๑.๓/๑๙๒๘๕ ลงวันที่ ๓๐ ธันวาคม ๒๕๖๔ เรื่อง ชักซ้อมแนวทางปฏิบัติตามระเบียบกระทรวงมหาดไทย ว่าด้วยวิธีการเกี่ยวกับการขุดลอกแหล่งน้ำสาธารณประโยชน์ที่ตื่นเขิน พ.ศ. ๒๕๔๗</p>	

เอกสาร	รหัสคิวอาร์โค้ด (QR code)
<p>๓.๗ หนังสือกรมที่ดิน ที่ มท ๐๕๑๑.๓/๑๙๕๐๕ ลงวันที่ ๒๘ สิงหาคม ๒๕๖๓ เรื่อง การขอการขออนุญาตดำเนินการขุดลอกแหล่งน้ำสาธารณประโยชน์ที่ต้นเขิน</p>	
<p>๓.๘ หนังสือกระทรวงมหาดไทย ด่วนที่สุด ที่ มท ๐๕๑๑.๓/๔๙๗๓ ลงวันที่ ๒๒ สิงหาคม ๒๕๖๒ เรื่อง แนวทางการสนับสนุนโครงการป้องกันและแก้ไขปัญหาอุทกภัยและภัยแล้ง</p>	
<p>๓.๙ หนังสือกรมที่ดิน ด่วนที่สุด ที่ มท ๐๕๑๑.๓/ว ๒๙๔๖๖ ลงวันที่ ๔ ธันวาคม ๒๕๕๘ เรื่อง ชักซ้อมความเข้าใจการดำเนินโครงการตามมาตรการส่งเสริมความเป็นอยู่ระดับตำบล</p>	

๔. การก่อสร้าง ปรับปรุง ฝายน้ำล้น เชื่อมกันน้ำเขาชะ (เชิงป้องกันตลิ่ง)

เอกสาร	รหัสคิวอาร์โค้ด (QR code)
<p>๔.๑ หนังสือกระทรวงมหาดไทย ที่ มท ๐๘๐๔.๖/๑๔๔๑๙ ลงวันที่ ๒๖ สิงหาคม ๒๕๖๕ เรื่อง หารือแนวทางการปฏิบัติการขออนุญาตหรือขอความเห็นชอบเกี่ยวกับการขุดลอก การใช้แหล่งน้ำสาธารณะ และการใช้ที่สาธารณประโยชน์ ตามโครงการพัฒนาขององค์กรปกครองส่วนท้องถิ่น</p>	
<p>๔.๒ หนังสือกระทรวงมหาดไทย ที่ มท ๐๒๑๑.๕/ว ๗๕๖๙ ลงวันที่ ๑๖ ธันวาคม ๒๕๖๒ เรื่อง การอนุญาตให้ปลูกสร้างสิ่งล่วงล้ำลำน้ำประเภท “ฝายน้ำล้น”</p>	
<p>๔.๓ หนังสือสำนักงานการปฏิรูปที่ดินเพื่อเกษตรกรรม ด่วนที่สุด ที่ กษ ๑๒๐๔/ว ๖๗๘ ลงวันที่ ๑ มิถุนายน ๒๕๖๑ เรื่อง การมอบอำนาจให้ผู้ว่าราชการจังหวัด ขออนุญาตก่อสร้างฝายชะลอน้ำ (ชั่วคราว) ในลำห้วยหรือลำรางสาธารณะ ในโครงการก่อสร้างฝายชะลอน้ำ (ชั่วคราว) เพื่อสนับสนุนโครงการเศรษฐกิจพอเพียงในชุมชนเขตปฏิรูปที่ดิน</p>	
<p>๔.๔ หนังสือกรมที่ดิน ที่ มท ๐๕๑๑.๓/ว ๒๙๔๖๖ ลงวันที่ ๔ ธันวาคม ๒๕๕๘ เรื่อง ชักซ้อมความเข้าใจการดำเนินโครงการตามมาตรการส่งเสริมความเป็นอยู่ระดับตำบล</p>	

ภาคผนวก

เอกสาร	รหัสคิวอาร์โค้ด (QR code)
<p>๑. แบบฟอร์ม ผ.๐๒/๒</p> <p>รายละเอียดโครงการพัฒนา แผนพัฒนาท้องถิ่น (พ.ศ. ๒๕๖๖ - ๒๕๗๐) สำหรับโครงการที่เกี่วข้องกับขององค์กรปกครองส่วนท้องถิ่น ที่ใช้สำหรับการประสานแผนพัฒนาท้องถิ่น (ตามหนังสือกระทรวงมหาดไทยด่วนที่สุด ที่ มท ๐๘๑๐.๓/ว ๗๔๖๗ ลงวันที่ ๑๔ ธันวาคม ๒๕๖๓ เรื่อง แนวทางการจัดทำแผนพัฒนาขององค์กรปกครองส่วนท้องถิ่น (พ.ศ. ๒๕๖๖ - ๒๕๗๐)</p>	
<p>๒. ตัวอย่างแผนพัฒนาท้องถิ่น (พ.ศ. ๒๕๖๖ - ๒๕๗๐) องค์การบริหารส่วนจังหวัดอุบลราชธานี</p> <p>๒.๑ โครงการก่อสร้างถนนเชื่อมต่อ ๒ ตำบล (เชื่อมต่ออำเภอเดียวกัน)</p> <p>๒.๒ โครงการก่อสร้างถนนเชื่อมต่อ ๒ ตำบล (เชื่อมต่อ ๒ อำเภอ จังหวัดเดียวกัน)</p> <p>๒.๓ โครงการก่อสร้างถนนเชื่อมต่อ ๒ ตำบล (เชื่อมต่อ ๒ จังหวัด)</p> <p>๒.๔ โครงการก่อสร้างถนนลาดยางผิวจราจร Asphaltic Concrete</p> <p>๒.๕ โครงการปรับปรุงถนนเสริมผิวจราจร Asphaltic Concrete</p> <p>๒.๖ โครงการปรับปรุงถนนลาดยาง ผิวจราจร Asphaltic Concrete (โดยวิธี Pavement In-Place Recycling)</p> <p>๒.๗ โครงการปรับปรุงถนนคอนกรีตเสริมเหล็ก ผิวจราจร Asphaltic Concrete (โดยวิธี Overlay)</p> <p>๒.๘ โครงการขยายผิวจราจรถนนเดิม</p> <p>๒.๙ โครงการก่อสร้างสะพานคอนกรีตเสริมเหล็ก</p> <p>๒.๑๐ โครงการขุดลอกและพัฒนาแหล่งน้ำ</p> <p>๒.๑๑ โครงการก่อสร้างฝายน้ำล้น</p>	
<p>๓. ตัวอย่างการเขียนโครงการพัฒนา และแผนพัฒนาท้องถิ่น</p> <p>๓.๑ โครงการพัฒนาท้องถิ่น</p> <p>๓.๒ แผนพัฒนาท้องถิ่น (แบบ ผ.๐๒) ตามโครงการพัฒนาท้องถิ่น</p> <p>๓.๓ แบบติดตามประเมินผลโครงการพัฒนาท้องถิ่น</p>	

รายละเอียดโครงการพัฒนา
แผนพัฒนาท้องถิ่น (พ.ศ. 2566 - 2570)

แบบ ผ.02/2

สำหรับ โครงการที่เกินศักยภาพขององค์กรปกครองส่วนท้องถิ่น ที่ใช้สำหรับการประสานแผนพัฒนาท้องถิ่น
องค์การบริหารส่วนตำบล/เทศบาล.....

- ก. ยุทธศาสตร์ชาติ 20 ปี ยุทธศาสตร์ด้านการสร้างความสามารถในการแข่งขัน
- ข. แผนพัฒนาเศรษฐกิจและสังคมแห่งชาติ ฉบับที่ 13 หมายเหตุที่ 8 ไทยมีพื้นที่และเมืองอัจฉริยะที่น่าอยู่ ปลอดภัย เดิมโตได้อย่างยั่งยืน
- ค. Sustainable Development Goals : SDGs เป้าหมายที่ 9 พัฒนาโครงสร้างพื้นฐานที่พร้อมรับการเปลี่ยนแปลง ส่งเสริมการปรับตัวให้เป็นอุตสาหกรรมอย่างยั่งยืน และทั่วถึงและสนับสนุนนวัตกรรม
- ง. ยุทธศาสตร์จังหวัดที่ 1 การพัฒนาเมืองน่าอยู่ทันสมัย
- จ. ยุทธศาสตร์การพัฒนาขององค์กรปกครองส่วนท้องถิ่นในเขตจังหวัดที่ 1 การพัฒนาโครงสร้างพื้นฐาน
1. ยุทธศาสตร์ การพัฒนาโครงสร้างพื้นฐาน
- กลยุทธ์ พัฒนาระบบคมนาคมและขนส่ง
- 1.2 แผนงาน อุตสาหกรรมและการโยธา

ที่	โครงการ	วัตถุประสงค์	เป้าหมาย (ผลผลิตของโครงการ)	งบประมาณ					ตัวชี้วัด (KPI)	ผลที่คาดว่าจะได้รับ	หน่วยงานที่จะขอประสาน
				2566 (บาท)	2567 (บาท)	2568 (บาท)	2569 (บาท)	2570 (บาท)			
รวมโครงการ	-	-	-	-	-

หมายเหตุ

- แบบ ผ.02/2 เป็นแบบสำหรับองค์กรปกครองส่วนท้องถิ่น (อบต., เทศบาล และเมืองพัทยา เสนอขอประสานโครงการกับองค์การบริหารส่วนจังหวัดและหน่วยงานอื่น) และลงรายละเอียดในแผนพัฒนาท้องถิ่น
- ให้คณะกรรมการประสานแผนพัฒนาท้องถิ่นระดับอำเภอ ประชุมพร้อมกลั่นกรองแล้วจัดเรียงลำดับความสำคัญของโครงการ จาก ผ.02/2
- ให้ประธานคณะกรรมการประสานแผนพัฒนาท้องถิ่นระดับอำเภอ เป็นผู้มีหน้าที่จัดส่งโครงการพัฒนาที่ขอประสาน โดยใช้เลขหนังสือของหน่วยงานประสานฯ
- การนำแผนพัฒนาท้องถิ่นไปใช้ (จัดทำงบประมาณ) องค์กรปกครองส่วนท้องถิ่นสามารถใช้แบบ ผ.02 แบบ ผ.02/1 และแบบ ผ.02/2 โดยไม่ต้องแก้ไขแบบที่ใช้

รายละเอียดโครงการพัฒนา
แผนพัฒนาท้องถิ่น (พ.ศ. 2566 - 2570)
องค์การบริหารส่วนจังหวัดอุบลราชธานี

แบบ ผ.02

- ก. ยุทธศาสตร์ชาติ 20 ปี ยุทธศาสตร์ด้านการสร้างความสามารถในการแข่งขัน
- ข. แผนพัฒนาเศรษฐกิจและสังคมแห่งชาติ ฉบับที่ 13 หมายเหตุที่ 8 ไทยมีพื้นที่และเมืองอัจฉริยะที่น่าอยู่ ปลอดภัย เดิมโตได้อย่างยั่งยืน
- ค. Sustainable Development Goals : SDGs เป้าหมายที่ 9 พัฒนาโครงสร้างพื้นฐานที่พร้อมรับการเปลี่ยนแปลง ส่งเสริมการปรับตัวให้เป็นอุตสาหกรรมอย่างยั่งยืน และทั่วถึงและสนับสนุนนวัตกรรม
- ง. ยุทธศาสตร์จังหวัดที่ 1 การพัฒนาเมืองน่าอยู่ทันสมัย
- จ. ยุทธศาสตร์การพัฒนาขององค์กรปกครองส่วนท้องถิ่นในเขตจังหวัดที่ 1 การพัฒนาโครงสร้างพื้นฐาน
1. ยุทธศาสตร์ การพัฒนาโครงสร้างพื้นฐาน
กลยุทธ์ พัฒนาระบบคมนาคมและขนส่ง
1.2 แผนงาน อุตสาหกรรมและการโยธา

ที่	โครงการ	วัตถุประสงค์	เป้าหมาย (ผลผลิตของโครงการ)	งบประมาณ					ตัวชี้วัด (KPI)	ผลที่คาดว่าจะได้รับ	หน่วยงาน รับผิดชอบหลัก
				2566 (บาท)	2567 (บาท)	2568 (บาท)	2569 (บาท)	2570 (บาท)			
1	โครงการก่อสร้างถนนคอนกรีตเสริมเหล็ก สายบ้านดงห้องแห่มุมที่ 3 ต.ปทุม - บ้านค้อ หมู่ที่ 14 ต.กุดลาด อ.เมืองอุบลราชธานี จ.อุบลราชธานี	เพื่อให้ประชาชนทั้ง 2 องค์กรปกครองส่วนท้องถิ่นในพื้นที่โครงการเดินทางสัญจรไป-มา ได้สะดวก รวดเร็ว มีความปลอดภัยในชีวิตและทรัพย์สินจากการสัญจรเพิ่มขึ้น	ก่อสร้างถนนคอนกรีตเสริมเหล็ก สายบ้านดงห้องแห่มุมที่ 3 ต.ปทุม - บ้านค้อ หมู่ที่ 14 ต.กุดลาด อ.เมืองอุบลราชธานี จ.อุบลราชธานี ผิวจราจรกว้าง 5.00 ม. ระยะทางรวม 0.450 กม. หิน 0.15 ม. ไหล่ทางลูกรังกว้างเฉลี่ยข้างละ 0.50 ม. หรือมีพื้นที่รวมไม่น้อยกว่า 2,250 ตร.ม. - ระยะที่ 1 ระยะทาง 0.150 กม. หรือมีพื้นที่ไม่น้อยกว่า 750 ตร.ม. - ระยะที่ 2 ระยะทาง 0.150 กม. หรือมีพื้นที่ไม่น้อยกว่า 750 ตร.ม. - ระยะที่ 3 ระยะทาง 0.150 กม. หรือมีพื้นที่ไม่น้อยกว่า 750 ตร.ม. (รายละเอียดตามแบบแปลนของ อบจ.อบ.)	499,000	499,000	499,000	-	-	1. การก่อสร้างเป็นไปตามแบบแปลน ร้อยละ 100 2. ประชาชนในพื้นที่โครงการพึงพอใจในการสัญจร ไม่น้อยกว่า ร้อยละ 75	ประชาชนทั้ง 2 องค์กรปกครองส่วนท้องถิ่นในพื้นที่โครงการ มีคุณภาพชีวิต และความเป็นอยู่ที่ดีเพิ่มขึ้น	กองช่าง

หมายเหตุ ตัวอย่างโครงการก่อสร้างถนน เชื่อมต่อ 2 ตำบล (เชื่อมต่ออำเภอเดียวกัน)

รายละเอียดโครงการพัฒนา
แผนพัฒนาท้องถิ่น (พ.ศ. 2566 - 2570)
องค์การบริหารส่วนจังหวัดอุบลราชธานี

แบบ ผ.02

- ก. ยุทธศาสตร์ชาติ 20 ปี ยุทธศาสตร์ด้านการสร้างความสามารถในการแข่งขัน
- ข. แผนพัฒนาเศรษฐกิจและสังคมแห่งชาติ ฉบับที่ 13 หมายความว่า 8 ไทยมีพื้นที่และเมืองอัจฉริยะที่น่าอยู่ ปลอดภัย เดิมโตได้อย่างยั่งยืน
- ค. Sustainable Development Goals : SDGs เป้าหมายที่ 9 พัฒนาโครงสร้างพื้นฐานที่พร้อมรับการเปลี่ยนแปลง ส่งเสริมการปรับตัวให้เป็นอุตสาหกรรมอย่างยั่งยืน และทั่วถึงและสนับสนุนนวัตกรรม
- ง. ยุทธศาสตร์จังหวัดที่ 1 การพัฒนาเมืองน่าอยู่ทันสมัย
- จ. ยุทธศาสตร์การพัฒนาขององค์กรปกครองส่วนท้องถิ่นในเขตจังหวัดที่ 1 การพัฒนาโครงสร้างพื้นฐาน
1. ยุทธศาสตร์ การพัฒนาโครงสร้างพื้นฐาน
- กลยุทธ์ พัฒนาระบบคมนาคมและขนส่ง
- 1.2 แผนงาน อุตสาหกรรมและการโยธา

ที่	โครงการ	วัตถุประสงค์	เป้าหมาย (ผลผลิตของโครงการ)	งบประมาณ					ตัวชี้วัด (KPI)	ผลที่คาดว่าจะได้รับ	หน่วยงาน รับผิดชอบ
				2566	2567	2568	2569	2570			
1	โครงการก่อสร้างถนนคอนกรีตเสริมเหล็ก สายบ้านหนองบัวพัฒนา หมู่ที่ 14 ต.โดมประดิษฐ์ อ.น้ำยืน - บ้านแก่งซีเหล็ก หมู่ที่ 9 ต.นาจะหลวย อ.นาจะหลวย จ.อุบลราชธานี	เพื่อให้ประชาชน ทั้ง 2 องค์กรปกครองส่วนท้องถิ่น ในพื้นที่โครงการ เดินทางสัญจรไป- มา ได้สะดวก รวดเร็ว มีความปลอดภัย ในชีวิตและทรัพย์สิน จากการสัญจรเพิ่มขึ้น	ก่อสร้างถนนคอนกรีตเสริมเหล็ก สายบ้านหนองบัวพัฒนา หมู่ที่ 14 ต.โดมประดิษฐ์ อ.น้ำยืน - บ้านแก่งซีเหล็ก หมู่ที่ 9 ต.นาจะหลวย อ.นาจะหลวย จ.อุบลราชธานี ผิวจราจรกว้าง 5.00 ม. ระยะทางรวม 2.870 กม. หนา 0.15 ม. ไหล่ทางลูกรังกว้างเฉลี่ยข้างละ 0.50 ม. หรือมีพื้นที่ไม่น้อยกว่า 14,350 ตร.ม. - ระยะที่ 1 ระยะทาง 1.500 กม. หรือมีพื้นที่ไม่น้อยกว่า 7,500 ตร.ม. - ระยะที่ 2 ระยะทาง 1.370 กม. หรือมีพื้นที่ไม่น้อยกว่า 6,850 ตร.ม. (รายละเอียดตามแบบแปลนของ อบจ.อบ.)	4,973,000	4,568,000	-	-	-	1. การก่อสร้างเป็นไปตามแบบแปลน ร้อยละ 100 2. ประชาชนในพื้นที่โครงการพึงพอใจในการสัญจร ไม่น้อยกว่า ร้อยละ 75	ประชาชนทั้ง 2 องค์กรปกครองส่วนท้องถิ่น ในพื้นที่โครงการ มีคุณภาพชีวิต และความเป็นอยู่ที่ดีเพิ่มขึ้น	กองช่าง

หมายเหตุ ตัวอย่างโครงการก่อสร้างถนน เชื่อมต่อ 2 ตำบล (เชื่อมต่อ 2 อำเภอ จังหวัดเดียวกัน)

รายละเอียดโครงการพัฒนา
แผนพัฒนาท้องถิ่น (พ.ศ. 2566 - 2570)
องค์การบริหารส่วนจังหวัดอุบลราชธานี

แบบ ผ.02

- ก. ยุทธศาสตร์ชาติ 20 ปี ยุทธศาสตร์ด้านการสร้างความสามารถในการแข่งขัน
- ข. แผนพัฒนาเศรษฐกิจและสังคมแห่งชาติ ฉบับที่ 13 หมายความว่า 8 ไทยมีพื้นที่และเมืองอัจฉริยะที่น่าอยู่ ปลอดภัย เดิมโตได้อย่างยั่งยืน
- ค. Sustainable Development Goals : SDGs เป้าหมายที่ 9 พัฒนาโครงสร้างพื้นฐานที่พร้อมรับการเปลี่ยนแปลง ส่งเสริมการปรับตัวให้เป็นอุตสาหกรรมอย่างยั่งยืน และทั่วถึงและสนับสนุนนวัตกรรม
- ง. ยุทธศาสตร์จังหวัดที่ 1 การพัฒนาเมืองน่าอยู่ทันสมัย
- จ. ยุทธศาสตร์การพัฒนาขององค์กรปกครองส่วนท้องถิ่นในเขตจังหวัดที่ 1 การพัฒนาโครงสร้างพื้นฐาน
1. ยุทธศาสตร์ การพัฒนาโครงสร้างพื้นฐาน
- กลยุทธ์ พัฒนาระบบคมนาคมและขนส่ง
- 1.2 แผนงาน อุตสาหกรรมและการโยธา

ที่	โครงการ	วัตถุประสงค์	เป้าหมาย (ผลผลิตของโครงการ)	งบประมาณ					ตัวชี้วัด (KPI)	ผลที่คาดว่าจะได้รับ	หน่วยงาน รับผิดชอบหลัก
				2566 (บาท)	2567 (บาท)	2568 (บาท)	2569 (บาท)	2570 (บาท)			
1	โครงการก่อสร้างถนนคอนกรีตเสริมเหล็ก สายบ้านสระดอกคูณ หมู่ที่ 12 ต.โคกสว่าง อ.สำโรง จ.อุบลราชธานี - บ้านโนนสมบูรณ์ หมู่ที่ 8 ต.หนองกุง อ.โนนคูณ จ.ศรีสะเกษ	เพื่อให้ประชาชน ทั้ง 2 องค์กรปกครองส่วนท้องถิ่น ในพื้นที่โครงการ เดินทางสัญจรไป-มา ได้สะดวก รวดเร็ว มีความปลอดภัย ในชีวิตและทรัพย์สิน จากการสัญจรเพิ่มขึ้น	ก่อสร้างถนนคอนกรีตเสริมเหล็ก สายบ้านสระดอกคูณ หมู่ที่ 12 ต.โคกสว่าง อ.สำโรง จ.อุบลราชธานี - บ้านโนนสมบูรณ์ หมู่ที่ 8 ต.หนองกุง อ.โนนคูณ จ.ศรีสะเกษ ผิวจราจรกว้าง 5.00 ม. ระยะทางรวม 3.700 กม. หนา 0.15 ม. ไหล่ทางลูกรังกว้างเฉลี่ย ข้างละ 0.50 ม. หรือมีพื้นที่ ไม่น้อยกว่า 18,500 ตร.ม. - ระยะที่ 1 ระยะทาง 1.500 กม. หรือมีพื้นที่ ไม่น้อยกว่า 7,500 ตร.ม. - ระยะที่ 2 ระยะทาง 1.500 กม. หรือมีพื้นที่ ไม่น้อยกว่า 7,500 ตร.ม. - ระยะที่ 3 ระยะทาง 0.700 กม. หรือมีพื้นที่ ไม่น้อยกว่า 3,500 ตร.ม. (รายละเอียดตามแบบแปลนของ อบจ.อบ.)	4,973,000	4,973,000	2,484,000	-	-	1. การก่อสร้าง เป็นไปตามแบบแปลน ร้อยละ 100 2. ประชาชนในพื้นที่โครงการพึงพอใจในการสัญจร ไม่น้อยกว่า ร้อยละ 75	ประชาชนทั้ง 2 องค์กรปกครองส่วนท้องถิ่น ในพื้นที่โครงการ มีคุณภาพชีวิต และความเป็นอยู่ที่ดีเพิ่มขึ้น	กองช่าง

หมายเหตุ ตัวอย่างโครงการก่อสร้างถนน เชื่อมต่อ 2 ตำบล (เชื่อมต่อ 2 จังหวัด)

รายละเอียดโครงการพัฒนา
แผนพัฒนาท้องถิ่น (พ.ศ. 2566 - 2570)
องค์การบริหารส่วนจังหวัดอุบลราชธานี

แบบ ผ.02

- ก. ยุทธศาสตร์ชาติ 20 ปี ยุทธศาสตร์ด้านการสร้างความสามารถในการแข่งขัน
- ข. แผนพัฒนาเศรษฐกิจและสังคมแห่งชาติ ฉบับที่ 13 หมายเหตุที่ 8 ไทยมีพื้นที่และเมืองอัจฉริยะที่น่าอยู่ ปลอดภัย เติบโตได้อย่างยั่งยืน
- ค. Sustainable Development Goals : SDGs เป้าหมายที่ 9 พัฒนาโครงสร้างพื้นฐานที่พร้อมรับการเปลี่ยนแปลง ส่งเสริมการปรับตัวให้เป็นอุตสาหกรรมอย่างยั่งยืน และทั่วถึงและสนับสนุนนวัตกรรม
- ง. ยุทธศาสตร์จังหวัดที่ 1 การพัฒนาเมืองน่าอยู่ทันสมัย
- จ. ยุทธศาสตร์การพัฒนาขององค์กรปกครองส่วนท้องถิ่นในเขตจังหวัดที่ 1 การพัฒนาโครงสร้างพื้นฐาน
1. ยุทธศาสตร์ การพัฒนาโครงสร้างพื้นฐาน
- กลยุทธ์ พัฒนาระบบคมนาคมและขนส่ง
- 1.2 แผนงาน อุตสาหกรรมและการโยธา

ที่	โครงการ	วัตถุประสงค์	เป้าหมาย (ผลผลิตของโครงการ)	งบประมาณ					ตัวชี้วัด (KPI)	ผลที่คาดว่าจะได้รับ	หน่วยงาน รับผิดชอบหลัก
				2566 (บาท)	2567 (บาท)	2568 (บาท)	2569 (บาท)	2570 (บาท)			
1	โครงการก่อสร้างถนนลาดยางผิวจราจร Asphaltic Concrete สายบ้านหนองสะโน หมู่ที่ 11 ต.หนองสะโน อ.บุณฑริก - บ้านบัวงาม หมู่ที่ 15 ต.บัวงาม อ.เดชอุดม จ.อุบลราชธานี	เพื่อให้ประชาชนทั้ง 2 องค์กรปกครองส่วนท้องถิ่นในพื้นที่โครงการเดินทางสัญจรไป-มา ได้สะดวก รวดเร็ว มีความปลอดภัยในชีวิตและทรัพย์สินจากการสัญจรเพิ่มขึ้น	ก่อสร้างถนนลาดยางผิวจราจร Asphaltic Concrete สายบ้านหนองสะโน หมู่ที่ 11 ต.หนองสะโน อ.บุณฑริก - บ้านบัวงาม หมู่ที่ 15 ต.บัวงาม อ.เดชอุดม จ.อุบลราชธานี ผิวจราจรกว้าง 6.00 - 8.00 ม. ระยะทาง 5.170 กม. หนา 0.05 ม. หรือมีพื้นที่ไม่น้อยกว่า 41,360 ตร.ม. (รายละเอียดตามแบบแปลนของ อบจ.อบ)	25,485,000	-	-	-	-	1. การก่อสร้างเป็นไปตามแบบแปลน ร้อยละ 100 2. ประชาชนพึงพอใจในการสัญจรไม่น้อยกว่า ร้อยละ 75	ประชาชนทั้ง 2 องค์กรปกครองส่วนท้องถิ่นในพื้นที่โครงการมีคุณภาพชีวิตและความเป็นอยู่ที่ดีเพิ่มขึ้น	กองช่าง

หมายเหตุ ตัวอย่างโครงการก่อสร้างถนนลาดยางผิวจราจร Asphaltic Concrete

**รายละเอียดโครงการพัฒนา
แผนพัฒนาท้องถิ่น (พ.ศ. 2566 - 2570)
องค์การบริหารส่วนจังหวัดอุบลราชธานี**

แบบ ผ.02

- ก. ยุทธศาสตร์ชาติ 20 ปี ยุทธศาสตร์ด้านการสร้างความสามารถในการแข่งขัน
- ข. แผนพัฒนาเศรษฐกิจและสังคมแห่งชาติ ฉบับที่ 13 หมายความว่า 8 ไทยมีพื้นที่และเมืองอัจฉริยะที่น่าอยู่ ปลอดภัย เดิมโตได้อย่างยั่งยืน
- ค. Sustainable Development Goals : SDGs เป้าหมายที่ 9 พัฒนาโครงสร้างพื้นฐานที่พร้อมรับการเปลี่ยนแปลง ส่งเสริมการปรับตัวให้เป็นอุตสาหกรรมอย่างยั่งยืน และทั่วถึง และสนับสนุนนวัตกรรม
- ง. ยุทธศาสตร์จังหวัดที่ 1 การพัฒนาเมืองน่าอยู่ทันสมัย
- จ. ยุทธศาสตร์การพัฒนาขององค์กรปกครองส่วนท้องถิ่นในเขตจังหวัดที่ 1 การพัฒนาโครงสร้างพื้นฐาน
1. ยุทธศาสตร์ การพัฒนาโครงสร้างพื้นฐาน
กลยุทธ์ พัฒนาระบบคมนาคมและขนส่ง
1.2 แผนงาน อุตสาหกรรมและการโยธา

ที่	โครงการ	วัตถุประสงค์	เป้าหมาย (ผลผลิตของโครงการ)	งบประมาณ					ตัวชี้วัด (KPI)	ผลที่คาดว่าจะได้รับ	หน่วยงาน รับผิดชอบหลัก
				2566 (บาท)	2567 (บาท)	2568 (บาท)	2569 (บาท)	2570 (บาท)			
1	โครงการปรับปรุงเสริมผิวจราจร Asphaltic Concrete สายบ้านนาโพธิ์ หมู่ที่ 2 ต.นาโพธิ์ อ.พิบูลมังสาหาร - บ้านโนนพัฒนา หมู่ที่ 10 ต.นาเยี่ย อ.นาเยี่ย จ.อุบลราชธานี	เพื่อให้ประชาชน ทั้ง 2 องค์กรปกครองส่วนท้องถิ่น ในพื้นที่โครงการ เดินทางสัญจรไป-มา ได้สะดวก รวดเร็ว มีความปลอดภัย ในชีวิตและทรัพย์สิน จากการสัญจรเพิ่มขึ้น	ปรับปรุงเสริมผิวจราจร Asphaltic Concrete สายบ้านนาโพธิ์ หมู่ที่ 2 ต.นาโพธิ์ อ.พิบูลมังสาหาร - บ้านโนนพัฒนา หมู่ที่ 10 ต.นาเยี่ย อ.นาเยี่ย จ.อุบลราชธานี ผิวจราจรกว้าง 5.00 ม. ระยะทาง 4.370 กม. หนา 0.05 ม. หรือมีพื้นที่ไม่น้อยกว่า 21,850 ตร.ม. (รายละเอียดตามแบบแปลนของ อบจ.อบ.)	11,863,000	-	-	-	-	1. การปรับปรุงเป็นไปตามแบบแปลน ร้อยละ 100 2. ประชาชนพึงพอใจในการสัญจรไม่น้อยกว่า ร้อยละ 75	ประชาชนทั้ง 2 องค์กรปกครองส่วนท้องถิ่น ในพื้นที่โครงการ มีคุณภาพชีวิต และความเป็นอยู่ที่ดีเพิ่มขึ้น	กองช่าง

หมายเหตุ ตัวอย่างโครงการปรับปรุงถนนเสริมผิวจราจร Asphaltic Concrete

**รายละเอียดโครงการพัฒนา
แผนพัฒนาท้องถิ่น (พ.ศ. 2566 - 2570)
องค์การบริหารส่วนจังหวัดอุบลราชธานี**

แบบ ผ.02

- ก. ยุทธศาสตร์ชาติ 20 ปี ยุทธศาสตร์ด้านการสร้างความสามารถในการแข่งขัน
- ข. แผนพัฒนาเศรษฐกิจและสังคมแห่งชาติ ฉบับที่ 13 หมายเหตุที่ 8 ไทยมีพื้นที่และเมืองอัจฉริยะที่น่าอยู่ ปลอดภัย เติบโตได้อย่างยั่งยืน
- ค. Sustainable Development Goals : SDGs เป้าหมายที่ 9 พัฒนาโครงสร้างพื้นฐานที่พร้อมรับการเปลี่ยนแปลง ส่งเสริมการปรับตัวให้เป็นอุตสาหกรรมอย่างยั่งยืน และทั่วถึงและสนับสนุนนวัตกรรม
- ง. ยุทธศาสตร์จังหวัดที่ 1 การพัฒนาเมืองน่าอยู่ทันสมัย
- จ. ยุทธศาสตร์การพัฒนาขององค์กรปกครองส่วนท้องถิ่นในเขตจังหวัดที่ 1 การพัฒนาโครงสร้างพื้นฐาน
1. ยุทธศาสตร์ การพัฒนาโครงสร้างพื้นฐาน
- กลยุทธ์ พัฒนาระบบคมนาคมและขนส่ง
- 1.2 แผนงาน อุตสาหกรรมและการโยธา

ที่	โครงการ	วัตถุประสงค์	เป้าหมาย (ผลผลิตของโครงการ)	งบประมาณ					ตัวชี้วัด (KPI)	ผลที่คาดว่าจะได้รับ	หน่วยงาน รับผิดชอบหลัก
				2566 (บาท)	2567 (บาท)	2568 (บาท)	2569 (บาท)	2570 (บาท)			
1	โครงการปรับปรุงถนนลาดยาง ผิวจราจร Asphaltic Concrete (โดยวิธี Pavement In-place Recycling) สาย อบ.2026 บ้านกุดข้าวปุ้น - บ้านบก อ.กุดข้าวปุ้น จ.อุบลราชธานี	เพื่อให้ประชาชนทั้ง 2 องค์กรปกครองส่วนท้องถิ่นในพื้นที่โครงการเดินทางสัญจรไป-มา ได้สะดวก รวดเร็ว มีความปลอดภัยในชีวิตและทรัพย์สินจากการสัญจรเพิ่มขึ้น	ซ่อมปรับปรุงถนนลาดยาง ผิวจราจร Asphaltic Concrete (โดยวิธี Pavement In - Place Recycling) สาย อบ.2026 บ้านกุดข้าวปุ้น - บ้านบก อ.กุดข้าวปุ้น จ.อุบลราชธานี ผิวจราจรกว้าง 8.00 ม. ระยะทาง 3.000 กม. หนา 0.05 ม. หรือมีพื้นที่ไม่น้อยกว่า 24,000 ตร.ม. (รายละเอียดตามแบบแปลนของ อบจ.อบ.)	14,953,000	-	-	-	-	1. การก่อสร้างเป็นไปตามแบบแปลนร้อยละ 100 2. ประชาชนในพื้นที่โครงการพึงพอใจในการสัญจรไม่น้อยกว่าร้อยละ 75	ประชาชนทั้ง 2 องค์กรปกครองส่วนท้องถิ่นในพื้นที่โครงการมีคุณภาพชีวิตและความเป็นอยู่ที่ดีเพิ่มขึ้น	กองช่าง

หมายเหตุ ตัวอย่างโครงการปรับปรุงถนนลาดยางผิวจราจร Asphaltic Concrete (โดยวิธี Pavement In-place Recycling)

รายละเอียดโครงการพัฒนา
แผนพัฒนาท้องถิ่น (พ.ศ. 2566 - 2570)
องค์การบริหารส่วนจังหวัดอุบลราชธานี

แบบ ผ.02

- ก. ยุทธศาสตร์ชาติ 20 ปี ยุทธศาสตร์ด้านการสร้างความสามารถในการแข่งขัน
- ข. แผนพัฒนาเศรษฐกิจและสังคมแห่งชาติ ฉบับที่ 13 หมายเหตุที่ 8 ไทยมีพื้นที่และเมืองอัจฉริยะที่น่าอยู่ ปลอดภัย เติบโตได้อย่างยั่งยืน
- ค. Sustainable Development Goals : SDGs เป้าหมายที่ 9 พัฒนาโครงสร้างพื้นฐานที่พร้อมรับการเปลี่ยนแปลง ส่งเสริมการปรับตัวให้เป็นอุตสาหกรรมอย่างยั่งยืน และทั่วถึงและสนับสนุนนวัตกรรม
- ง. ยุทธศาสตร์จังหวัดที่ 1 การพัฒนาเมืองน่าอยู่ทันสมัย
- จ. ยุทธศาสตร์การพัฒนาขององค์กรปกครองส่วนท้องถิ่นในเขตจังหวัดที่ 1 การพัฒนาโครงสร้างพื้นฐาน
1. ยุทธศาสตร์ การพัฒนาโครงสร้างพื้นฐาน
- กลยุทธ์ พัฒนาระบบคมนาคมและขนส่ง
- 1.2 แผนงาน อุตสาหกรรมและการโยธา

ที่	โครงการ	วัตถุประสงค์	เป้าหมาย (ผลผลิตของโครงการ)	งบประมาณ					ตัวชี้วัด (KPI)	ผลที่คาดว่าจะได้รับ	หน่วยงาน รับผิดชอบหลัก
				2566 (บาท)	2567 (บาท)	2568 (บาท)	2569 (บาท)	2570 (บาท)			
1	โครงการปรับปรุงถนนคอนกรีตเสริมเหล็กผิวจราจร Asphaltic Concrete (โดยวิธี Overlay) สายบ้านห้องซอน หมู่ที่ 6 ต.บอน อ.สำโรง - บ้านน้ำเที่ยง หมู่ที่ 4 ต.ห้วยชะยุง อ.วารินชำราบ จ.อุบลราชธานี	เพื่อให้ประชาชนทั้ง 2 องค์กรปกครองส่วนท้องถิ่นในพื้นที่โครงการเดินทางสัญจรไป-มาได้สะดวก รวดเร็ว มีความปลอดภัยในชีวิตและทรัพย์สินจากการสัญจรเพิ่มขึ้น	ปรับปรุงถนนคอนกรีตเสริมเหล็ก ผิวจราจร Asphaltic Concrete (โดยวิธี Overlay) สายบ้านห้องซอน หมู่ที่ 6 ต.บอน อ.สำโรง - บ้านน้ำเที่ยง หมู่ที่ 4 ต.ห้วยชะยุง อ.วารินชำราบ จ.อุบลราชธานี ผิวจราจรกว้าง 5.00 ม. ระยะทาง 0.650 กม. หนา 0.05 ม. หรือมีพื้นที่ไม่น้อยกว่า 3,250 ตร.ม. (รายละเอียดตามแบบแปลนของ อบจ.อบ.)	1,263,000	-	-	-	-	1. การก่อสร้างเป็นไปตามแบบแปลน ร้อยละ 100 2. ประชาชนในพื้นที่โครงการพึงพอใจในการสัญจร ไม่น้อยกว่า ร้อยละ 75	ประชาชนทั้ง 2 องค์กรปกครองส่วนท้องถิ่นในพื้นที่โครงการ มีคุณภาพชีวิตและความเป็นอยู่ที่ดีเพิ่มขึ้น	กองช่าง

หมายเหตุ ตัวอย่างโครงการปรับปรุงถนน คสล. ผิวจราจร Asphaltic Concrete (โดยวิธี Overlay)

รายละเอียดโครงการพัฒนา
แผนพัฒนาท้องถิ่น (พ.ศ. 2566 - 2570)
องค์การบริหารส่วนจังหวัดอุบลราชธานี

แบบ ผ.02

- ก. ยุทธศาสตร์ชาติ 20 ปี ยุทธศาสตร์ด้านการสร้างความสามารถในการแข่งขัน
- ข. แผนพัฒนาเศรษฐกิจและสังคมแห่งชาติ ฉบับที่ 13 หมายเหตุที่ 8 ไทยมีพื้นที่และเมืองอัจฉริยะที่น่าอยู่ ปลอดภัย เดิมโตได้อย่างยั่งยืน
- ค. Sustainable Development Goals : SDGs เป้าหมายที่ 9 พัฒนาโครงสร้างพื้นฐานที่พร้อมรับการเปลี่ยนแปลง ส่งเสริมการปรับตัวให้เป็นอุตสาหกรรมอย่างยั่งยืน และทั่วถึงและสนับสนุนนวัตกรรม
- ง. ยุทธศาสตร์จังหวัดที่ 1 การพัฒนาเมืองน่าอยู่ทันสมัย
- จ. ยุทธศาสตร์การพัฒนาขององค์กรปกครองส่วนท้องถิ่นในเขตจังหวัดที่ 1 การพัฒนาโครงสร้างพื้นฐาน
1. ยุทธศาสตร์ การพัฒนาโครงสร้างพื้นฐาน
- กลยุทธ์ พัฒนาระบบคมนาคมและขนส่ง
- 1.2 แผนงาน อุตสาหกรรมและการโยธา

ที่	โครงการ	วัตถุประสงค์	เป้าหมาย (ผลผลิตของโครงการ)	งบประมาณ					ตัวชี้วัด (KPI)	ผลที่คาดว่าจะได้รับ	หน่วยงาน รับผิดชอบหลัก
				2566 (บาท)	2567 (บาท)	2568 (บาท)	2569 (บาท)	2570 (บาท)			
1	โครงการขยาย ผิวจราจรถนน คอนกรีตเสริมเหล็ก สายบ้านหัวเรือ หมู่ที่ 3 ต.หัวเรือ อ.เมืองอุบลราชธานี - บ้านนาดี หมู่ที่ 11 ต.ยางสักกระโพหลุ่ม อ.ม่วงสามสิบ จ.อุบลราชธานี	เพื่อให้ประชาชน ทั้ง 2 องค์กร ปกครองส่วนท้องถิ่น ในพื้นที่โครงการ เดินทางสัญจรไป- มา ได้สะดวก รวดเร็ว มีความปลอดภัย ในชีวิตและทรัพย์สิน จากการสัญจรเพิ่มขึ้น	ขยายผิวจราจรถนนคอนกรีตเสริมเหล็ก สายบ้าน หัวเรือ หมู่ที่ 3 ต.หัวเรือ อ.เมืองอุบลราชธานี - บ้านนาดี หมู่ที่ 11 ต.ยางสักกระโพหลุ่ม อ.ม่วงสามสิบ จ.อุบลราชธานี ผิวจราจรเดิมกว้าง 4 ม. ขยายออกข้างละ 1 ม. ยาว 3,000 ม. หรือมีพื้นที่รวมไม่น้อยกว่า 6,000 ตร.ม. - ระยะที่ 1 ยาว 1,000 ม. หรือมีพื้นที่ไม่น้อยกว่า 2,000 ตร.ม. - ระยะที่ 2 ยาว 1,000 ม. หรือมีพื้นที่ไม่น้อยกว่า 2,000 ตร.ม. - ระยะที่ 3 ยาว 1,000 ม. หรือมีพื้นที่ไม่น้อยกว่า 2,000 ตร.ม. (รายละเอียดตามแบบแปลนของ อบจ.อบ.)	1,272,000	1,272,000	1,272,000	-	-	1. การก่อสร้าง เป็นไปตาม แบบแปลน ร้อยละ 100 2. ประชาชน ในพื้นที่โครงการ พึงพอใจในการสัญจร ไม่น้อยกว่า ร้อยละ 75	ประชาชนทั้ง 2 องค์กรปกครอง ส่วนท้องถิ่น ในพื้นที่โครงการ มีคุณภาพชีวิต และความเป็นอยู่ ที่ดีเพิ่มขึ้น	กองช่าง

หมายเหตุ ตัวอย่างโครงการขยายผิวจราจรถนนเดิม

รายละเอียดโครงการพัฒนา
แผนพัฒนาท้องถิ่น (พ.ศ. 2566 - 2570)
องค์การบริหารส่วนจังหวัดอุบลราชธานี

แบบ ผ.02

- ก. ยุทธศาสตร์ชาติ 20 ปี ยุทธศาสตร์ด้านการสร้างความสามารถในการแข่งขัน
- ข. แผนพัฒนาเศรษฐกิจและสังคมแห่งชาติ ฉบับที่ 13 หมายเหตุที่ 8 ไทยมีพื้นที่และเมืองอัจฉริยะที่น่าอยู่ ปลอดภัย เด็ดขาดได้อย่างยั่งยืน
- ค. Sustainable Development Goals : SDGs เป้าหมายที่ 9 พัฒนาโครงสร้างพื้นฐานที่พร้อมรับการเปลี่ยนแปลง ส่งเสริมการปรับตัวให้เป็นอุตสาหกรรมอย่างยั่งยืน และทั่วถึงและสนับสนุนนวัตกรรม
- ง. ยุทธศาสตร์จังหวัดที่ 1 การพัฒนาเมืองน่าอยู่ทันสมัย
- จ. ยุทธศาสตร์การพัฒนาขององค์กรปกครองส่วนท้องถิ่นในเขตจังหวัดที่ 1 การพัฒนาโครงสร้างพื้นฐาน
1. ยุทธศาสตร์ การพัฒนาโครงสร้างพื้นฐาน
- กลยุทธ์ พัฒนาระบบคมนาคมและขนส่ง
- 1.2 แผนงาน อุตสาหกรรมและการโยธา

ที่	โครงการ	วัตถุประสงค์	เป้าหมาย (ผลผลิตของโครงการ)	งบประมาณ					ตัวชี้วัด (KPI)	ผลที่คาดว่าจะได้รับ	หน่วยงาน รับผิดชอบหลัก
				2566 (บาท)	2567 (บาท)	2568 (บาท)	2569 (บาท)	2570 (บาท)			
1	โครงการก่อสร้างสะพานคอนกรีตเสริมเหล็กข้ามลำห้วยไผ่สายบ้านดอนจัว หมู่ที่ 7 ต.หนองบัวฮี - บ้านชาดฮี หมู่ที่ 11 ต.นาโพธิ์ อ.พิบูลมังสาหาร จ.อุบลราชธานี	เพื่อให้ประชาชน ทั้ง 2 องค์กรปกครองส่วนท้องถิ่น ในพื้นที่โครงการ เดินทางสัญจรไป- มา ได้สะดวก รวดเร็ว มีความปลอดภัย ในชีวิตและทรัพย์สิน จากการสัญจรเพิ่มขึ้น	ก่อสร้างสะพานคอนกรีตเสริมเหล็กข้ามลำห้วยไผ่สายบ้านดอนจัว หมู่ที่ 7 ต.หนองบัวฮี - บ้านชาดฮี หมู่ที่ 11 ต.นาโพธิ์ อ.พิบูลมังสาหาร จ.อุบลราชธานี ขนาดกว้าง 8 ม. ยาว 30 ม. (รายละเอียดตามแบบแปลนของ อบจ.อบ.)	3,850,000	-	-	-	-	1. การก่อสร้างเป็นไปตามแบบแปลน ร้อยละ 100 2. ประชาชนในพื้นที่โครงการพึงพอใจในการสัญจร ไม่น้อยกว่า ร้อยละ 75	ประชาชนทั้ง 2 องค์กรปกครองส่วนท้องถิ่น ในพื้นที่โครงการ มีคุณภาพชีวิต และความเป็นอยู่ที่ดีเพิ่มขึ้น	กองช่าง

หมายเหตุ ตัวอย่างโครงการก่อสร้างสะพาน

รายละเอียดโครงการพัฒนา
แผนพัฒนาท้องถิ่น (พ.ศ. 2566 - 2570)
องค์การบริหารส่วนจังหวัดอุบลราชธานี

ก. ยุทธศาสตร์ชาติ 20 ปี ยุทธศาสตร์ด้านการสร้างความสามารถในการแข่งขัน

ข. แผนพัฒนาเศรษฐกิจและสังคมแห่งชาติ ฉบับที่ 13 หมุดหมายที่ 8 ไทยมีพื้นที่และเมืองอัจฉริยะที่น่าอยู่ ปลอดภัย เติบโตได้อย่างยั่งยืน

ค. Sustainable Development Goals : SDGs เป้าหมายที่ 9 พัฒนาโครงสร้างพื้นฐานที่พร้อมรับการเปลี่ยนแปลง ส่งเสริมการปรับตัวให้เป็นอุตสาหกรรมอย่างยั่งยืน และทั่วถึง และสนับสนุนนวัตกรรม

ง. ยุทธศาสตร์จังหวัดที่ 1 การพัฒนาเมืองน่าอยู่ทันสมัย

จ. ยุทธศาสตร์การพัฒนาขององค์กรปกครองส่วนท้องถิ่นในเขตจังหวัดที่ 1 การพัฒนาโครงสร้างพื้นฐาน

1. ยุทธศาสตร์ การพัฒนาโครงสร้างพื้นฐาน

กลยุทธ์ บริหารจัดการน้ำเพื่อการพัฒนาที่ยั่งยืน

1.2 แผนงาน การเกษตร

ที่	โครงการ	วัตถุประสงค์	เป้าหมาย (ผลผลิตของโครงการ)	งบประมาณ					ตัวชี้วัด (KPI)	ผลที่คาดว่าจะได้รับ	หน่วยงาน รับผิดชอบหลัก
				2566 (บาท)	2567 (บาท)	2568 (บาท)	2569 (บาท)	2570 (บาท)			
1	โครงการขุดลอกลำห้วยบง บ้านดอนเย็นเหนือ หมู่ที่ 4 ต.ขามป้อม - บ้านคำม่วง หมู่ที่ 3 ต.แก้งเหนือ อ.เขมราฐ จ.อุบลราชธานี	เพื่อให้ประชาชน ทั้ง 2 องค์กรปกครองส่วนท้องถิ่นในพื้นที่โครงการมีน้ำเพื่อการเกษตรกรรมนอกฤดูการ	ขุดลอกลำห้วยบง บ้านดอนเย็นเหนือ หมู่ที่ 4 ต.ขามป้อม - บ้านคำม่วง หมู่ที่ 3 ต.แก้งเหนือ อ.เขมราฐ จ.อุบลราชธานี กว้าง 200 ม. ยาวรวม 1,500 ม. ลึกเฉลี่ย 4 ม. ปริมาตรดินขุดรวม 300,000 ลบ.ม. - ระยะที่ 1 ยาว 300 ม. ปริมาตรดินขุด 60,000 ลบ.ม. - ระยะที่ 2 ยาว 300 ม. ปริมาตรดินขุด 60,000 ลบ.ม. - ระยะที่ 3 ยาว 300 ม. ปริมาตรดินขุด 60,000 ลบ.ม. - ระยะที่ 4 ยาว 300 ม. ปริมาตรดินขุด 60,000 ลบ.ม. - ระยะที่ 5 ยาว 300 ม. ปริมาตรดินขุด 60,000 ลบ.ม. (รายละเอียดตามแบบแปลนของ อบจ.อบ.)	2,200,000	2,200,000	2,200,000	2,200,000	2,200,000	1. การก่อสร้างเป็นไปตามแบบแปลนร้อยละ 100 2. ประชาชนในพื้นที่โครงการพึงพอใจต่อการดำเนินงานไม่น้อยกว่าร้อยละ 75	ประชาชนทั้ง 2 องค์กรปกครองส่วนท้องถิ่นในพื้นที่โครงการ 1) มีอาชีพมีรายได้จากการเกษตรกรรมนอกฤดูการ 2) มีคุณภาพชีวิตและความเป็นอยู่ที่ดีเพิ่มขึ้น	กองช่าง

หมายเหตุ ตัวอย่างโครงการขุดลอกแหล่งน้ำ

รายละเอียดโครงการพัฒนา
แผนพัฒนาท้องถิ่น (พ.ศ. 2566 - 2570)
องค์การบริหารส่วนจังหวัดอุบลราชธานี

แบบ ผ.02

- ก. ยุทธศาสตร์ชาติ 20 ปี ยุทธศาสตร์ด้านการสร้างความสามารถในการแข่งขัน
- ข. แผนพัฒนาเศรษฐกิจและสังคมแห่งชาติ ฉบับที่ 13 หมายเหตุที่ 8 ไทยมีพื้นที่และเมืองอัจฉริยะที่น่าอยู่ ปลอดภัย เติบโตได้อย่างยั่งยืน
- ค. Sustainable Development Goals : SDGs เป้าหมายที่ 9 พัฒนาโครงสร้างพื้นฐานที่พร้อมรับการเปลี่ยนแปลง ส่งเสริมการปรับตัวให้เป็นอุตสาหกรรมอย่างยั่งยืน และทั่วถึงและสนับสนุนนวัตกรรม
- ง. ยุทธศาสตร์จังหวัดที่ 1 การพัฒนาเมืองน่าอยู่ทันสมัย
- จ. ยุทธศาสตร์การพัฒนาขององค์กรปกครองส่วนท้องถิ่นในเขตจังหวัดที่ 1 การพัฒนาโครงสร้างพื้นฐาน
1. ยุทธศาสตร์ การพัฒนาโครงสร้างพื้นฐาน
กลยุทธ์ บริหารจัดการน้ำเพื่อการพัฒนาที่ยั่งยืน
- 1.2 แผนงาน การเกษตร

ที่	โครงการ	วัตถุประสงค์	เป้าหมาย (ผลผลิตของโครงการ)	งบประมาณ					ตัวชี้วัด (KPI)	ผลที่คาดว่าจะได้รับ	หน่วยงาน รับผิดชอบหลัก
				2566 (บาท)	2567 (บาท)	2568 (บาท)	2569 (บาท)	2570 (บาท)			
1	โครงการก่อสร้างฝายน้ำล้นคอนกรีตเสริมเหล็ก ลำห้วยอีตุ้ม บ้านนาเรือง หมู่ที่ 1 ต.นาเรือง อ.นาเยีย - บ้านเสาเล้า หมู่ที่ 4 ต.นาสว่าง อ.เดชอุดม จ.อุบลราชธานี	เพื่อให้ประชาชน ทั้ง 2 องค์กรปกครองส่วนท้องถิ่น ในพื้นที่โครงการมีน้ำเพื่อการเกษตรกรรม นอกฤดูการ	ก่อสร้างฝายน้ำล้นคอนกรีตเสริมเหล็ก ลำห้วยอีตุ้ม บ้านนาเรือง หมู่ที่ 1 ต.นาเรือง อ.นาเยีย - บ้านเสาเล้า หมู่ที่ 4 ต.นาสว่าง อ.เดชอุดม จ.อุบลราชธานี ขนาดกว้าง 16 ม. สูง 2 เมตร (ตามแบบมาตรฐาน มข. 2527)	1,200,000	-	-	-	-	1. การก่อสร้างเป็นไปตามแบบแปลน ร้อยละ 100 2. ประชาชนในพื้นที่โครงการพึงพอใจต่อการดำเนินงาน ไม่น้อยกว่า ร้อยละ 75	ประชาชนทั้ง 2 องค์กรปกครองส่วนท้องถิ่น ในพื้นที่โครงการ 1) มีอาชีพ มีรายได้จากการเกษตรกรรม นอกฤดูการ 2) มีคุณภาพชีวิต และความเป็นอยู่ที่ดีเพิ่มขึ้น	กองช่าง

หมายเหตุ ตัวอย่างโครงการก่อสร้างฝายน้ำล้น



“เป็นกลไกขับเคลื่อนท้องถิ่น ให้พัฒนาอย่างยั่งยืน”

ชื่อโครงการ โครงการก่อสร้างถนนคอนกรีตเสริมเหล็ก สายบ้านนาดี หมู่ที่ 4 ต.สมสะอาด - บ้านไทยวัฒนา หมู่ที่ 3 ต.นากระแซง อ.เดชอุดม จ.อุบลราชธานี

วงเงินงบประมาณ (รวม 5 ปี) 9,248,000 บาท (เก้าล้านสองแสนสี่หมื่นแปดพันบาทถ้วน)

หน่วยงานรับผิดชอบ

ฝ่ายสำรวจและออกแบบ กองช่าง องค์การบริหารส่วนจังหวัดอุบลราชธานี

ผู้รับผิดชอบ

นาย หัวหน้าฝ่ายสำรวจและออกแบบ

โทร

นาย ผู้อำนวยการกองช่าง

โทร

1. หลักการและเหตุผล

1.1 พระราชบัญญัติองค์การบริหารส่วนจังหวัด พ.ศ. 2540 และที่แก้ไขเพิ่มเติม มาตรา 45

(8) จัดกิจกรรมใดๆ อันเป็นอำนาจหน้าที่ของราชการส่วนท้องถิ่นอื่นที่อยู่ในเขตองค์การบริหารส่วนจังหวัด และกิจการนั้นเป็นการสมควรให้ราชการส่วนท้องถิ่นอื่นร่วมกันดำเนินการหรือให้องค์การบริหารส่วนจังหวัดจัดทำ ทั้งนี้ตามที่กำหนดไว้ในกระทรวง

1.2. กฎกระทรวง (พ.ศ. 2541) ออกตามความในพระราชบัญญัติองค์การบริหารส่วนจังหวัด พ.ศ. 2540

อาศัยอำนาจตามความในมาตรา 6 และมาตรา 45 (8) แห่งพระราชบัญญัติองค์การบริหารส่วนจังหวัด พ.ศ. 2540 รัฐมนตรีว่าการกระทรวงมหาดไทยออกกฎกระทรวงไว้ดังต่อไปนี้

ให้กิจการดังต่อไปนี้เป็นกิจการที่ราชการส่วนท้องถิ่นอื่นสมควรให้องค์การบริหารส่วนจังหวัดร่วมดำเนินการหรือให้องค์การบริหารส่วนจังหวัดจัดทำ

(6) จัดให้มีและบำรุงรักษาทางบก ซึ่งอย่างน้อยต้องเป็นทางหลวงชนบทตามกฎหมายว่าด้วยทางหลวง

1.3 พระราชบัญญัติ กำหนดแผนและขั้นตอนการกระจายอำนาจให้แก่องค์กรปกครองส่วนท้องถิ่น พ.ศ. 2542

มาตรา 17 ภายใต้บังคับมาตรา 16 ให้องค์การบริหารส่วนจังหวัดมีอำนาจและหน้าที่ในการจัดระบบบริการ สาธารณะเพื่อประโยชน์ของประชาชนในท้องถิ่นของตนเอง ดังนี้

(16) การสร้างและบำรุงรักษาทางบกและทางน้ำ ที่เชื่อมต่อระหว่างองค์กรปกครองส่วนท้องถิ่นอื่น

1.4 ประกาศคณะกรรมการการกระจายอำนาจให้แก่องค์กรปกครองส่วนท้องถิ่น เรื่อง กำหนดอำนาจ และหน้าที่ในการจัดระบบบริการสาธารณะขององค์การบริหารส่วนจังหวัด พ.ศ. 2546

ข้อ 1 ลักษณะของการดำเนินงานขององค์การบริหารส่วนจังหวัดในการให้บริการสาธารณะในเขต จังหวัด

(1) ดำเนินงานในโครงการที่มีขนาดใหญ่ที่เกินศักยภาพขององค์กรปกครองส่วนท้องถิ่นอื่น ในเขตจังหวัด

(2) เป็นการดำเนินงานที่ปรากฏถึงกิจกรรมซึ่งเป็นภาพรวมขององค์กรปกครองส่วนท้องถิ่นใน จังหวัดที่มุ่งต่อประโยชน์ของท้องถิ่นหรือประชาชนเป็นส่วนรวม และไม่เข้าไปดำเนินงานที่องค์กรปกครอง ส่วนท้องถิ่นอื่นในจังหวัดสามารถดำเนินการได้เอง

(3) ดำเนินงานตามแผนงานหรือโครงการในลักษณะที่มีความคาบเกี่ยวต่อเนื่องหรือมีผู้ที่ได้รับ ประโยชน์ในองค์กรปกครองส่วนท้องถิ่นมากกว่า 1 แห่งขึ้นไป

ข้อ 2 ในการดำเนินการตามข้อ 1 ควรจะดำเนินการเพื่อให้เป็นไปในลักษณะดังนี้ คือ

(2) การก่อสร้างและบำรุงรักษาโครงการที่เป็นโครงสร้างพื้นฐานขนาดใหญ่หรือมีการ เกี่ยวเนื่องกันหลายองค์กรปกครองส่วนท้องถิ่น หรือในลักษณะที่เป็นเครือข่ายหลักในการเชื่อมโยงกับแผนงาน โครงการที่ดำเนินการโดยองค์กรปกครองส่วนท้องถิ่นอื่นในจังหวัด

(7) ดำเนินการตามภารกิจที่ได้รับการถ่ายโอนภารกิจตามที่กำหนดไว้ในแผนปฏิบัติการ กำหนดขั้นตอนการกระจายอำนาจให้แก่องค์กรปกครองส่วนท้องถิ่น โดยเฉพาะอย่างยิ่งกิจกรรมถ่ายโอน ที่องค์การบริหารส่วนจังหวัด “มีหน้าที่ที่ต้องทำ”

1.5 นโยบายด้านการพัฒนาโครงสร้างพื้นฐาน ของนายกานต์ กัลป์ตินันท์ นายองค์การบริหารส่วนจังหวัด อุบลราชธานี

การพัฒนาโครงสร้างพื้นฐานประเภทสาธารณูปโภค สาธารณูปการ ซึ่งเป็นปัจจัยหลักพื้นฐาน ที่ก่อให้เกิดความสะดวกสบายกับชีวิต และความเป็นอยู่ของประชาชน ทั้งด้านเศรษฐกิจ และการคมนาคม โดย เน้นความต้องการของประชาชนในท้องถิ่น ซึ่งมีแนวทางการดำเนินการ ดังนี้

(1) ก่อสร้าง ปรับปรุง ซ่อมแซมถนน สะพาน เพื่อการสัญจร ขนส่งสินค้าเพื่ออุปโภคบริโภค และการเกษตรให้สอดคล้องกับความต้องการของประชาชนในพื้นที่

(2) ติดตั้งระบบไฟฟ้าสาธารณะและแสงสว่างถนนในเขตชุมชนหนาแน่นและจุดอันตราย เพื่อลดอุบัติเหตุ เพิ่มความปลอดภัยแก่ชีวิตและทรัพย์สินของประชาชน

(3) แก้ไขปัญหาความเดือดร้อนของประชาชนด้านโครงสร้างพื้นฐานโดยเร่งด่วน และเร่งรัด ประสานงานกับหน่วยงานที่เกี่ยวข้อง ประสานความร่วมมือกับทุกภาคส่วน เพื่อสนับสนุนเครื่องมือ เครื่องจักรกล ผู้ปฏิบัติงานที่มีความชำนาญการในการก่อสร้าง ซ่อมแซม ปรับปรุง โครงสร้างพื้นฐานในพื้นที่ จังหวัดอุบลราชธานี สนับสนุนองค์กรปกครองส่วนท้องถิ่น และส่วนราชการ ตามที่ได้รับการร้องขอในลักษณะ ของการปฏิบัติงานร่วมกัน เพื่อการดำเนินงานด้านโครงสร้างพื้นฐาน

องค์การปกครองส่วนท้องถิ่นในพื้นที่ได้เสนอโครงการผ่านการพิจารณาครั้งกรองและให้ความเห็นชอบของคณะกรรมการประสานแผนพัฒนาท้องถิ่นระดับอำเภอ และคณะกรรมการประสานแผนพัฒนาท้องถิ่นระดับจังหวัด จังหวัดอุบลราชธานี กองช่างได้ดำเนินการสำรวจ และตรวจสอบข้อมูลข้อเท็จจริงในพื้นที่แล้ว **เป็นเส้นทางที่เชื่อมต่อไปได้หลายองค์การปกครองส่วนท้องถิ่นมีประชาชนสัญจรไป - มา ระหว่าง บ้านนาดี หมู่ที่ 4 ต.สมสะอาด - บ้านไทยวัฒนา หมู่ที่ 3 ต.นากระแซง อ.เดชอุดม จ.อุบลราชธานี และอีกหลายหมู่บ้าน ตำบลข้างเคียงได้รับประโยชน์ในการสัญจรไป - มา ใช้ในการขนส่ง ผลผลิตทางการเกษตร และเส้นทางไปยังสถานที่ท่องเที่ยวได้สะดวก รวดเร็ว มีความปลอดภัยในชีวิต จึงได้จัดทำโครงการขึ้น เพื่อแก้ไขปัญหาความเดือดร้อนให้กับประชาชนในพื้นที่ต่อไป**

2. วัตถุประสงค์

เพื่อให้ประชาชนทั้ง 2 องค์การปกครองส่วนท้องถิ่นในพื้นที่โครงการ เดินทางสัญจรไป - มา ได้สะดวก รวดเร็ว มีความปลอดภัยในชีวิตและทรัพย์สินจากการสัญจรเพิ่มขึ้น

3. เป้าหมาย (ผลผลิตของโครงการ)

ก่อสร้างถนนคอนกรีตเสริมเหล็ก สายบ้านนาดี หมู่ที่ 4 ต.สมสะอาด - บ้านไทยวัฒนา หมู่ที่ 3 ต.นากระแซง อ.เดชอุดม จ.อุบลราชธานี ผิวจราจรกว้าง 5.00 ม. ระยะทางรวม 2.770 กม. หนา 0.15 ม. ไหล่ทางลูกรังกว้างเฉลี่ยข้างละ 0.50 ม. หรือมีพื้นที่ไม่น้อยกว่า 13,850 ตร.ม.

ระยะที่ 1 ระยะทาง 1.500 กม. หรือมีพื้นที่ไม่น้อยกว่า 7,500 ตร.ม.

ระยะที่ 2 ระยะทาง 1.270 กม. หรือมีพื้นที่ไม่น้อยกว่า 6,350 ตร.ม.

(รายละเอียดตามแบบแปลนของ อบจ.อบ.)

4. ขั้นตอนและวิธีการดำเนินงาน

1.
2.
3.

5. ระยะเวลาดำเนินการ

ปีงบประมาณ 2566 ระหว่างเดือนมกราคม 2566 - 31 สิงหาคม 2566

ปีงบประมาณ 2567 ระหว่างเดือนมกราคม 2567 - 31 สิงหาคม 2567

ปีงบประมาณ 2568 -

ปีงบประมาณ 2569 -

ปีงบประมาณ 2570 -

6. สถานที่ดำเนินการ

บ้านนาดี หมู่ที่ 4 ต.สมสะอาด - บ้านไทยวัฒนา หมู่ที่ 3 ต.นากระแซง อ.เดชอุดม จ.อุบลราชธานี

7. งบประมาณ

2566 (บาท)	2567 (บาท)	2568 (บาท)	2569 (บาท)	2570 (บาท)
4,973,000	4,725,000	-	-	-

8. ความสอดคล้องทางยุทธศาสตร์

- ก. ยุทธศาสตร์ชาติ 20 ปี ยุทธศาสตร์ด้านการสร้างความสามารถในการแข่งขัน
- ข. แผนพัฒนาเศรษฐกิจและสังคมแห่งชาติ ฉบับที่ 13 หมายเหตุที่ 8 ไทยมีพื้นที่และเมืองอัจฉริยะที่น่าอยู่ ปลอดภัย เด็ดโตได้อย่างยั่งยืน
- ค. Sustainable Development Goals : SDGs เป้าหมายที่ 9 พัฒนาโครงสร้างพื้นฐานที่พร้อมรับการเปลี่ยนแปลง ส่งเสริมการปรับตัวให้เป็นอุตสาหกรรมอย่างยั่งยืน และทั่วถึง และสนับสนุนนวัตกรรม
- ง. ยุทธศาสตร์จังหวัดที่ 1 การพัฒนาเมืองน่าอยู่ทันสมัย
- จ. ยุทธศาสตร์การพัฒนาขององค์กรปกครองส่วนท้องถิ่นในเขตจังหวัดที่ 1 การพัฒนาโครงสร้างพื้นฐาน
1. ยุทธศาสตร์ การพัฒนาโครงสร้างพื้นฐาน
กลยุทธ์ พัฒนาระบบคมนาคมและขนส่ง
- 1.2 แผนงาน อุตสาหกรรมและการโยธา

9. ตัวชี้วัดความสำเร็จของโครงการ

ตัวชี้วัด (KPI)	ค่าเป้าหมายตัวชี้วัด (KPI)
<u>ตัวชี้วัดเชิงปริมาณ</u> 1. การก่อสร้างเป็นไปตามแบบแปลน	ร้อยละ 100
<u>ตัวชี้วัดเชิงคุณภาพ</u> 2. ประชาชนพึงพอใจในการสัญจร	ไม่น้อยกว่า ร้อยละ 75

10. ผลที่คาดว่าจะได้รับ

ประชาชนทั้ง 2 องค์กรปกครองส่วนท้องถิ่นในพื้นที่โครงการ มีคุณภาพชีวิตและความเป็นอยู่ที่ดีเพิ่มขึ้น

(ลงชื่อ) ผู้เสนอโครงการ
(.....)

ผู้อำนวยการกองช่าง

(ลงชื่อ) ผู้เห็นชอบโครงการ
(.....)

รองปลัดองค์การบริหารส่วนจังหวัดอุบลราชธานี

(ลงชื่อ) ผู้เห็นชอบโครงการ
(.....)
ปลัดองค์การบริหารส่วนจังหวัดอุบลราชธานี

(ลงชื่อ) ผู้อนุมัติโครงการ
(.....)
นายกองค์การบริหารส่วนจังหวัดอุบลราชธานี

หมายเหตุ

1. คัดลอกข้อความ “ตัวอักษรสีน้ำเงิน” ไปวางในแผนพัฒนาท้องถิ่น แบบ ผ.02, 02/1, 02/2 แล้วแต่กรณี (แผนแผ่นขาว)
2. ตัวอักษรสีแดง “ต้องระบุข้อมูลให้ครบถ้วนตามข้อเท็จจริงในพื้นที่ของโครงการ

**รายละเอียดโครงการพัฒนา
แผนพัฒนาท้องถิ่น (พ.ศ. 2566 - 2570)
องค์การบริหารส่วนจังหวัดอุบลราชธานี**

แบบ ผ.02

- ก. ยุทธศาสตร์ชาติ 20 ปี ยุทธศาสตร์ด้านการสร้างความสามารถในการแข่งขัน
- ข. แผนพัฒนาเศรษฐกิจและสังคมแห่งชาติ ฉบับที่ 13 หมายความว่า 8 ไทยมีพื้นที่และเมืองอัจฉริยะที่น่าอยู่ ปลอดภัย เติบโตได้อย่างยั่งยืน
- ค. Sustainable Development Goals : SDGs เป้าหมายที่ 9 พัฒนาโครงสร้างพื้นฐานที่พร้อมรับการเปลี่ยนแปลง ส่งเสริมการปรับตัวให้เป็นอุตสาหกรรมอย่างยั่งยืน และทั่วถึงและสนับสนุนนวัตกรรม
- ง. ยุทธศาสตร์จังหวัดที่ 1 การพัฒนาเมืองน่าอยู่ทันสมัย
- จ. ยุทธศาสตร์การพัฒนาขององค์กรปกครองส่วนท้องถิ่นในเขตจังหวัดที่ 1 การพัฒนาโครงสร้างพื้นฐาน
1. ยุทธศาสตร์ การพัฒนาโครงสร้างพื้นฐาน
 กลยุทธ์ พัฒนาระบบคมนาคมและขนส่ง
 1.2 แผนงาน อุตสาหกรรมและการโยธา

ที่	โครงการ	วัตถุประสงค์	เป้าหมาย (ผลผลิตของโครงการ)	งบประมาณ					ตัวชี้วัด (KPI)	ผลที่คาดว่าจะได้รับ	หน่วยงาน รับผิดชอบหลัก
				2566 (บาท)	2567 (บาท)	2568 (บาท)	2569 (บาท)	2570 (บาท)			
1	โครงการก่อสร้างถนนคอนกรีตเสริมเหล็ก สายบ้านนาดี หมู่ที่ 4 ต.สมสะอาด - บ้านไทยวัฒนา หมู่ที่ 3 ต.นากระแซง อ.เดชอุดม จ.อุบลราชธานี	เพื่อให้ประชาชน ทั้ง 2 องค์กรปกครองส่วนท้องถิ่น ในพื้นที่โครงการ เดินทางสัญจรไป-มา ได้สะดวก รวดเร็ว มีความปลอดภัย ในชีวิตและทรัพย์สิน จากการสัญจรเพิ่มขึ้น	ก่อสร้างถนนคอนกรีตเสริมเหล็ก สายบ้านนาดี หมู่ที่ 4 ต.สมสะอาด - บ้านไทยวัฒนา หมู่ที่ 3 ต.นากระแซง อ.เดชอุดม จ.อุบลราชธานี ผิวจราจรกว้าง 5.00 ม. ระยะทางรวม 2.770 กม. หนา 0.15 ม. ไหล่ทางลูกรังกว้างเฉลี่ยข้างละ 0.50 ม. หรือมีพื้นที่ไม่น้อยกว่า 13,850 ตร.ม. ระยะที่ 1 ระยะทาง 1.500 กม. หรือมีพื้นที่ไม่น้อยกว่า 7,500 ตร.ม. ระยะที่ 2 ระยะทาง 1.270 กม. หรือมีพื้นที่ไม่น้อยกว่า 6,350 ตร.ม. (รายละเอียดตามแบบแปลนของ อบจ.อบ.)	4,973,000	4,275,000	-	-	-	1. การก่อสร้างเป็นไปตามแบบแปลน ร้อยละ 100 2. ประชาชนพึงพอใจในการสัญจรไม่น้อยกว่า ร้อยละ 75	ประชาชนทั้ง 2 องค์กรปกครองส่วนท้องถิ่น ในพื้นที่โครงการ มีคุณภาพชีวิต และความเป็นอยู่ที่ดีเพิ่มขึ้น	กองช่าง

หมายเหตุ ตัวอย่างแผนพัฒนาท้องถิ่น (ผ 02) ตามโครงการพัฒนาท้องถิ่น

แบบติดตามประเมินผลโครงการ

โครงการก่อสร้างถนนคอนกรีตเสริมเหล็ก

สายบ้านนาดี หมู่ที่ 4 ต.สมสะอาด - บ้านไทยพัฒนาหมู่ที่ 3 ต.นากระแซง อ.เดชอุดม จ.อุบลราชธานี

รายการ	ตัวชี้วัดเชิงปริมาณ	ตัวชี้วัดเชิงคุณภาพ				
1. ตัวชี้วัด	การก่อสร้าง/การปรับปรุง ฯลฯ เป็นไปตามแบบแปลน/รูปแบบรายการ	ประชาชนในพื้นที่โครงการพึงพอใจในการสัญจร				
2. ค่าเป้าหมายตัวชี้วัด	ร้อยละ 100	ไม่น้อยกว่า ร้อยละ 75				
3. หน่วยวัด	ร้อยละ	ร้อยละ				
4. ขอบเขตหรือความหมาย	แบบแปลน/รูปแบบรายการ หมายถึง เอกสารแสดงรายละเอียดที่ผู้รับผิดชอบโครงการจัดทำขึ้นเพื่อเป็นแนวทางการดำเนินงานโครงการ	ประชาชนในพื้นที่โครงการ หมายถึง บุคคลที่ได้ใช้ประโยชน์จากเส้นทางคมนาคมในการเดินทางสัญจรไป - มา				
5. วิธีการคำนวณ	ตรวจสอบเส้นทางคมนาคมว่าเป็นไปตามแบบแปลน/รูปแบบรายการที่กำหนดหรือไม่	วัดระดับความคิดเห็นของประชาชนในพื้นที่โครงการ ที่ได้ใช้ประโยชน์จากเส้นทางคมนาคม โดยกำหนดเกณฑ์การให้น้ำหนักระดับความคิดเห็นเกี่ยวกับตัวแปร ดังนี้				
	เป็นไปตามแบบแปลน/รูปแบบรายการที่กำหนดทุกข้อ/ทุกประเด็น	ร้อยละ 100				
	ไม่เป็นไปตามแบบแปลน/รูปแบบรายการที่กำหนด	ไม่ผ่านเกณฑ์	ระดับความคิดเห็น	คะแนน	ค่าเฉลี่ย	ค่าเฉลี่ยร้อยละ
			มากที่สุด	5	4.51 - 5.00	90.20 - 100.00
			ปานกลาง	3	2.51 - 3.50	50.20 - 70.19
น้อย			2	1.51 - 2.50	30.20 - 50.19	
น้อยที่สุด	1	1.00 - 1.50	1.00 - 30.19			
6. แหล่งข้อมูล/วิธีการเก็บรวบรวมข้อมูล	กลุ่มตัวอย่าง เส้นทางคมนาคม เครื่องมือที่ใช้วัด การสังเกต/การวัด/การตรวจสอบเอกสารและพื้นที่ดำเนินงานจริง	กลุ่มตัวอย่าง ประชาชนในพื้นที่โครงการที่ได้ใช้ประโยชน์จากเส้นทางคมนาคมในการเดินทางสัญจรไป - มา เครื่องมือที่ใช้วัด แบบประเมินที่สร้างขึ้นตามเนื้อหาการใช้งานเส้นทางคมนาคม				
7. ความถี่ในการเก็บรวบรวมข้อมูล/การรายงาน	1 ครั้ง หลังจากการตรวจรับเส้นทางคมนาคม	1 ครั้ง หลังจากการเปิดใช้งานเส้นทางคมนาคมนั้น				

หมายเหตุ ใช้ติดตามโครงการก่อสร้าง/ปรับปรุง ถนน สะพาน ท่อลอด

ลงชื่อ.....
(.....)

เจ้าหน้าที่ผู้รับผิดชอบโครงการ