

สัญญาจ้างก่อสร้าง
(ฉบับแก้ไขเพิ่มเติม ครั้งที่ ๑/๒๕๖๕)

สัญญาเลขที่ ๓๗/๒๕๖๕





สัญญาฉบับนี้ทำขึ้น ณ องค์การบริหารส่วนจังหวัดอุบลราชธานี ตำบล/แขวง ในเมือง อำเภอ/เขต เมือง
อุบลราชธานี จังหวัด อุบลราชธานี เมื่อวันที่ ๒๖ มีนาคม ๒๕๖๕ ระหว่าง องค์การบริหารส่วนจังหวัดอุบลราชธานี
โดย นายอาคม อรรถนิษฐ์ ตำแหน่ง รองปลัดองค์การบริหารส่วนจังหวัด ปฏิบัติราชการแทน นายองค์การบริหาร
ส่วนจังหวัดอุบลราชธานี ซึ่งต่อไปในสัญญานี้เรียกว่า "ผู้ว่าจ้าง" ฝ่ายหนึ่งกับ บริษัท ส.การโยธา กรุ๊ป 2021 จำกัด
ซึ่งจดทะเบียนเป็นนิติบุคคล ณ สำนักงานทะเบียนหุ้นส่วนบริษัท จังหวัดศรีสะเกษ กรมพัฒนาธุรกิจการค้า
กระทรวงพาณิชย์ มีสำนักงานใหญ่อยู่ หมู่บ้าน ปิยะพร เลขที่ ๒๑๔ หมู่ ๒ ตำบล โนนผึ้ง อำเภวารินชำราบ จังหวัด
อุบลราชธานี โดย นายสมบุญ พิเศษวงศ์ ผู้มีอำนาจลงนามผูกพันนิติบุคคลปรากฏตามหนังสือรับรองของ สำนักงาน
ทะเบียนหุ้นส่วนบริษัท จังหวัดอุบลราชธานี กรมพัฒนาธุรกิจการค้า กระทรวงพาณิชย์ ที่ E๓๔๐๐๑๕๒๐๐๐๑๐๒๕
ลงวันที่ ๓๐ ตุลาคม ๒๕๖๔ แนบท้ายสัญญานี้ ซึ่งต่อไปในสัญญานี้เรียกว่า "ผู้รับจ้าง" อีกฝ่ายหนึ่ง

ตามที่ผู้ว่าจ้างตกลงจ้างและผู้รับจ้างตกลงรับจ้าง โครงการปรับปรุงขยายไหล่ทาง สาย อบ.ถ.๑ - ๐๑๒๔
บ้านโนนสนาม - บ้านหนองถาวร อำเภอเดชอุดม จังหวัดอุบลราชธานี โดยวิธีเฉพาะเจาะจง เป็นเงิน
ทั้งสิ้น ๔๕๒,๐๐๐.๐๐ บาท (สี่แสนเก้าหมื่นสองพันบาทถ้วน) ตามสัญญาจ้างก่อสร้างโดยวิธีเฉพาะเจาะจง
เลขที่ ๓๗/๒๕๖๕ ลงวันที่ ๑๒ มกราคม ๒๕๖๕ แล้วนั้น เนื่องจากผู้ควบคุมงานได้ตรวจสอบพบว่า หลังจากปรับ
เปลี่ยนที่งานถางป่าแล้วเสร็จ พื้นที่ก่อสร้างไม่สามารถคำนวณงานดินได้ตามความหนาของดินถม ๐.๘๐ เมตร
และงานลูกรังไม่สามารถถมหนาได้ ๐.๒๐ เมตร ตามสัญญา ซึ่งพื้นที่สามารถถมดินและงานลูกรังรองพื้นได้ความ
หนาเพียง ๐.๔๐ เมตร และกว้างเพียง ๑ เมตร ทำให้พื้นที่ก่อสร้างมีขนาดความยาวเพิ่มขึ้น ผู้ควบคุมงานและ
คณะกรรมการตรวจรับพัสดุ ได้มีมติเป็นเอกฉันท์ให้ปรับแบบรูปรายการให้สอดคล้องกับพื้นที่ก่อสร้างปัจจุบัน
บัดนี้คู่สัญญาได้ตกลงแก้ไขเพิ่มเติมสัญญาจ้างก่อสร้าง ดังกล่าว ดังต่อไปนี้

ข้อ ๒๕. อื่นๆ

๑. แก้ไขเปลี่ยนแปลง ข้อ ๒. เอกสารอันเป็นส่วนหนึ่งของสัญญา ดังนี้ ยกเลิกข้อ ๒.๑ ผนวก ๑
แบบรูป หน้าที่ ๒ - ๓ จำนวน ๒ (สอง) หน้า และให้ใช้แบบรูป ฉบับใหม่และรายการคำนวณปริมาณลูกรังและดิน
ถมใหม่ที่แนบท้ายสัญญานี้แทน จำนวน ๑๐ (สิบ) หน้า

๒. แก้ไขเปลี่ยนแปลง ข้อ ๔ (๗) ค่าจ้างและการจ่ายเงิน
โดยแก้ไขรายละเอียดวงงาน

(ลงชื่อ)  ผู้ว่าจ้าง (ลงชื่อ)  ผู้รับจ้าง
นายอาคม อรรถนิษฐ์ (นายสมบุญ พิเศษวงศ์)
(ลงชื่อ)  พยาน (ลงชื่อ)  พยาน
นางเสด็จพิศบุญรัตน์ ภัทรก่องหงส์สุข (นายสมฤทธิ์ จักรดี)



เดิม

๑. งานวางป่า ขุดตอ ขนาดเบา แล้วเสร็จ
๒. งานดินถม (หนา ๐.๘๐ เมตร) แล้วเสร็จ
๓. งานลูกรังรองพื้นทาง แล้วเสร็จ
๔. งานอื่นๆ ทั้งหมดที่ปรากฏตามรูปแบบสัญญา แล้วเสร็จทุกประการ พร้อมทำความสะอาด

สถานที่ก่อสร้างให้สะอาดเรียบร้อย

แก้ไขเป็น

๑. งานวางป่า ขุดตอ ขนาดเบา แล้วเสร็จ
๒. งานดินถม แล้วเสร็จ
๓. งานลูกรังรองพื้นทาง แล้วเสร็จ
๔. งานอื่นๆ ทั้งหมดที่ปรากฏตามรูปแบบสัญญา แล้วเสร็จทุกประการ พร้อมทำความสะอาด

สถานที่ก่อสร้างให้สะอาดเรียบร้อย

สำหรับเงื่อนไขต่างๆ นอกเหนือจากนี้ให้เป็นไปตามสัญญาเดิมทุกประการ

สัญญาจ้างก่อสร้าง (ฉบับแก้ไขเพิ่มเติม ครั้งที่ ๑/๒๕๖๕) ลงวันที่ ๒๖ มีนาคม ๒๕๖๕ จำนวนสองฉบับมีข้อความถูกต้องตรงกัน ผู้ว่าจ้างและผู้รับจ้างได้อ่านและเข้าใจข้อความโดยละเอียดตลอดแล้ว โดยตกลงให้มีการแก้ไขตามความดังกล่าวข้างต้น จึงได้ลงลายมือชื่อ พร้อมทั้งประทับตรา (ถ้ามี) ไว้เป็นหลักฐานต่อหน้าพยาน และคู่สัญญาต่างยึดถือไว้ฝ่ายละหนึ่งฉบับ

(ลงชื่อ).....ผู้ว่าจ้าง

(นายอาคม อรรถนิษฐ์)

(ลงชื่อ).....ผู้รับจ้าง

(นายสมบูรณ์ พิสงวงศ์)

(ลงชื่อ).....พยาน

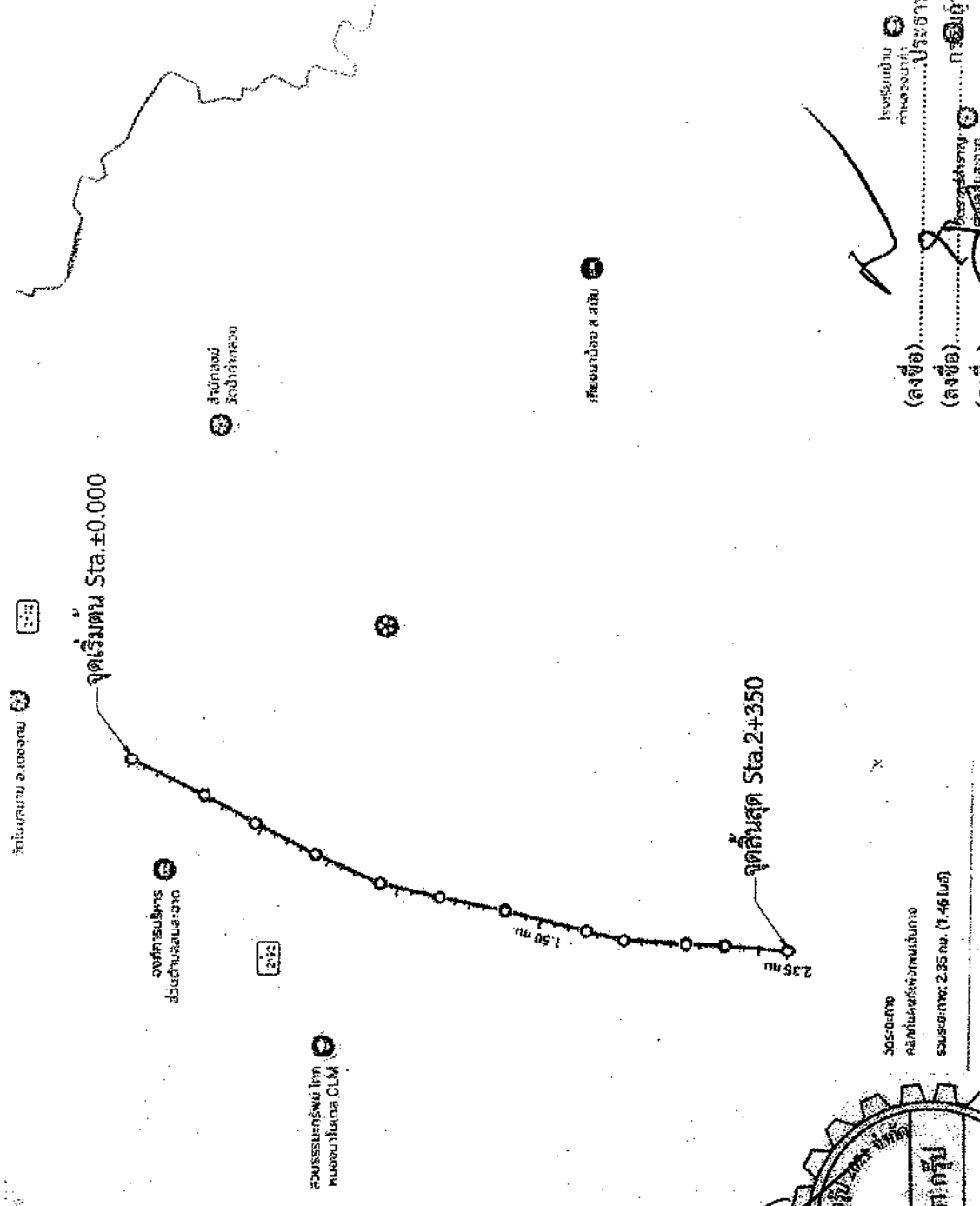
(นางสาวชุตติกาญจน์ ภัทรก่อพงศ์สุข)

(ลงชื่อ).....พยาน

(นายอนิรุทธิ์ จักรศรี)



โครงการปรับปรุงขยายไหล่ทาง สาย อบ.ถ.1-0124 บ้านโนนสนาม - บ้านหนองถาวร อำเภอเดชอุดม จังหวัดอุบลราชธานี

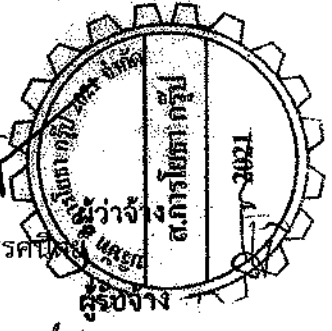


(ลงชื่อ)
 (ลงชื่อ)
 (ลงชื่อ)
 (ลงชื่อ)
 (ลงชื่อ)

วิศวกรเขียน
 ทัศนศิลป์
 ปรึกษา
 ปรึกษา
 ปรึกษา
 ปรึกษา
 ปรึกษา



(ลงชื่อ) นายอาคม อรรถศิริ
 (ลงชื่อ) (นายอาคม อรรถศิริ)
 (ลงชื่อ) พยาน นางสาวชุตติกาบุญมี กัทรก่อเหตุสุด
 (ลงชื่อ) พยาน (นายอนิรุทธิ์ จักรศรี)



ฝั่งบริเวณ
 มาตรฐาน

305-0-0470
 ความชันในแนวราบไม่เกินทาง
 ระยะทาง: 2.35 กม. (1.46 ไมล์)

รายการคำนวณปริมาณลูกรังใหม่

รายการคำนวณปริมาณลูกรัง

โครงการปรับปรุงขยายไหล่ทาง สาย อบ.ถ.1-0124 บ้านโนนสนาม - บ้านหนองถาวร อำเภอเดชอุดม จังหวัดอุบลราชธานี

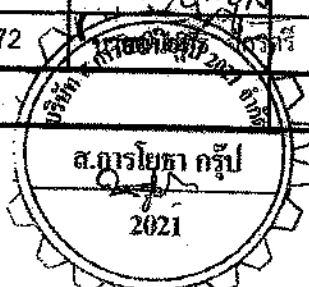
| Station | ระยะห่าง | ความกว้าง (R) | ความกว้าง (L) | ความสูง | พื้นที่หน้าตัด | พื้นที่หน้าตัดเฉลี่ย | ปริมาตรดินถม | หมายเหตุ |
|--------------------------|----------|---------------|---------------|---------|----------------|-----------------------|--------------|----------|
| กม. | ม. | ม. | ม. | ม. | ตร.ม. | ตร.ม. | ลบ.ม. | |
| 0+000 | - | 1.00 | 1.00 | 0.060 | 0.1272 | | | |
| 0+025 | 25.00 | 1.00 | 1.00 | 0.060 | 0.1272 | 0.127 | 3.180 | |
| 0+050 | 25.00 | 1.00 | 1.00 | 0.060 | 0.1272 | 0.127 | 3.180 | |
| 0+075 | 25.00 | 1.00 | 1.00 | 0.060 | 0.1272 | 0.127 | 3.180 | |
| 0+100 | 25.00 | 1.00 | 1.00 | 0.060 | 0.1272 | 0.127 | 3.180 | |
| 0+125 | 25.00 | 1.00 | 1.00 | 0.060 | 0.1272 | 0.127 | 3.180 | |
| 0+150 | 25.00 | 1.00 | 1.00 | 0.060 | 0.1272 | 0.127 | 3.180 | |
| 0+175 | 25.00 | 1.00 | 1.00 | 0.060 | 0.1272 | 0.127 | 3.180 | |
| 0+200 | 25.00 | 1.00 | 1.00 | 0.060 | 0.1272 | 0.127 | 3.180 | |
| 0+225 | 25.00 | 1.00 | 1.00 | 0.060 | 0.1272 | 0.127 | 3.180 | |
| 0+250 | 25.00 | 1.00 | 1.00 | 0.060 | 0.1272 | 0.127 | 3.180 | |
| 0+275 | 25.00 | 1.00 | 1.00 | 0.060 | 0.1272 | 0.127 | 3.180 | |
| 0+300 | 25.00 | 1.00 | 1.00 | 0.060 | 0.1272 | 0.127 | 3.180 | |
| 0+325 | 25.00 | 1.00 | 1.00 | 0.060 | 0.1272 | 0.127 | 3.180 | |
| 0+350 | 25.00 | 1.00 | 1.00 | 0.060 | 0.1272 | 0.127 | 3.180 | |
| 0+375 | 25.00 | 1.00 | 1.00 | 0.060 | 0.1272 | 0.127 | 3.180 | |
| 0+400 | 25.00 | 1.00 | 1.00 | 0.060 | 0.1272 | 0.127 | 3.180 | |
| 0+425 | 25.00 | 1.00 | 1.00 | 0.060 | 0.1272 | 0.127 | 3.180 | |
| 0+450 | 25.00 | 1.00 | 1.00 | 0.060 | 0.1272 | 0.127 | 3.180 | |
| 0+475 | 25.00 | 1.00 | 1.00 | 0.060 | 0.1272 | 0.127 | 3.180 | |
| 0+500 | 25.00 | 1.00 | 1.00 | 0.060 | 0.1272 | 0.127 | 3.180 | |
| 0+525 | 25.00 | 1.00 | 1.00 | 0.060 | 0.1272 | 0.127 | 3.180 | |
| 0+550 | 25.00 | 1.00 | 1.00 | 0.060 | 0.1272 | 0.127 | 3.180 | |
| 0+575 | 25.00 | 1.00 | 1.00 | 0.060 | 0.1272 | 0.127 | 3.180 | |
| 0+600 | 25.00 | 1.00 | 1.00 | 0.060 | 0.1272 | 0.127 | 3.180 | |
| 0+625 | 25.00 | 1.00 | 1.00 | 0.060 | 0.1272 | (ลงชื่อ) 0.127 | 3.180 | จ้าง |
| 0+650 | 25.00 | 1.00 | 1.00 | 0.060 | 0.1272 | 0.127 นายอาจม อรรถชิต | 3.180 | จ้าง |
| 0+675 | 25.00 | 1.00 | 1.00 | 0.060 | 0.1272 | (ลงชื่อ) 0.127 | 3.180 | จ้าง |
| 0+700 | 25.00 | 1.00 | 1.00 | 0.060 | 0.1272 | 0.127 | 3.180 | |
| 0+725 | 25.00 | 1.00 | 1.00 | 0.060 | 0.1272 | (ลงชื่อ) 0.127 | 3.180 | |
| 0+750 | 25.00 | 1.00 | 1.00 | 0.060 | 0.1272 | (ลงชื่อ) 0.127 | 3.180 | |
| 0+775 | 25.00 | 1.00 | 1.00 | 0.060 | 0.1272 | (ลงชื่อ) 0.127 | 3.180 | |
| 0+800 | 25.00 | 1.00 | 1.00 | 0.060 | 0.1272 | 0.127 | 3.180 | |
| รวมปริมาณดินถม (ยกยอดไป) | | | | | | | 101.76 | |

รายการคำนวณปริมาณลูกรังใหม่

รายการคำนวณปริมาณลูกรัง

โครงการปรับปรุงขยายไหล่ทาง สาย อบ.ถ.1-0124 บ้านโนนสนาม - บ้านหนองถาวร อำเภอเดชอุดม จังหวัดอุบลราชธานี

| Station | ระยะทาง | ความกว้าง (R) | ความกว้าง (L) | ความสูง | พื้นที่หน้าตัด | พื้นที่หน้าตัดเฉลี่ย | ปริมาตรดินถม | หมายเหตุ |
|--------------------------|---------|---------------|---------------|---------|-----------------|----------------------|--------------|---------------------------------------|
| กม. | ม. | ม. | ม. | ม. | ตร.ม. | ตร.ม. | ลบ.ม. | |
| รวมปริมาณดินถม (ยกยอดมา) | | | | | | | 101.76 | |
| 0+825 | 25.00 | 1.00 | 1.00 | 0.060 | 0.127 | 0.127 | 3.180 | |
| 0+850 | 25.00 | 1.00 | 1.00 | 0.060 | 0.1272 | 0.127 | 3.180 | |
| 0+875 | 25.00 | 1.00 | 1.00 | 0.060 | 0.1272 | 0.127 | 3.180 | |
| 0+900 | 25.00 | 1.00 | 1.00 | 0.060 | 0.1272 | 0.127 | 3.180 | |
| 0+925 | 25.00 | 1.00 | 1.00 | 0.060 | 0.1272 | 0.127 | 3.180 | |
| 0+950 | 25.00 | 1.00 | 1.00 | 0.060 | 0.1272 | 0.127 | 3.180 | |
| 0+975 | 25.00 | 1.00 | 1.00 | 0.060 | 0.1272 | 0.127 | 3.180 | |
| 1+000 | 25.00 | 1.00 | 1.00 | 0.060 | 0.1272 | 0.127 | 3.180 | |
| 1+025 | 25.00 | 1.00 | 1.00 | 0.060 | 0.1272 | 0.127 | 3.180 | |
| 1+050 | 25.00 | 1.00 | 1.00 | 0.060 | 0.1272 | 0.127 | 3.180 | |
| 1+075 | 25.00 | 1.00 | 1.00 | 0.060 | 0.1272 | 0.127 | 3.180 | |
| 1+100 | 25.00 | 1.00 | 1.00 | 0.060 | 0.1272 | 0.127 | 3.180 | |
| 1+125 | 25.00 | 1.00 | 1.00 | 0.060 | 0.1272 | 0.127 | 3.180 | |
| 1+150 | 25.00 | 1.00 | 1.00 | 0.060 | 0.1272 | 0.127 | 3.180 | |
| 1+175 | 25.00 | 1.00 | 1.00 | 0.060 | 0.1272 | 0.127 | 3.180 | |
| 1+200 | 25.00 | 1.00 | 1.00 | 0.060 | 0.1272 | 0.127 | 3.180 | |
| 1+225 | 25.00 | 1.00 | 1.00 | 0.060 | 0.1272 | 0.127 | 3.180 | |
| 1+250 | 25.00 | 1.00 | 1.00 | 0.060 | 0.1272 | 0.127 | 3.180 | |
| 1+275 | 25.00 | 1.00 | 1.00 | 0.060 | 0.1272 | 0.127 | 3.180 | |
| 1+300 | 25.00 | 1.00 | 1.00 | 0.060 | 0.1272 | 0.127 | 3.180 | |
| 1+325 | 25.00 | 1.00 | 1.00 | 0.060 | 0.1272 | 0.127 | 3.180 | |
| 1+350 | 25.00 | 1.00 | 1.00 | 0.060 | 0.127 (ลงชื่อ) | 0.127 | 3.180 | นายอาทิตย์ ยรรคนิตย ผู้ว่าจ้าง |
| 1+375 | 25.00 | 1.00 | 1.00 | 0.060 | 0.1272 | 0.127 | 3.180 | ผู้รับจ้าง |
| 1+400 | 25.00 | 1.00 | 1.00 | 0.060 | 0.1272 (ลงชื่อ) | 0.127 | 3.180 | (นายอาทิตย์ ยรรคนิตย) |
| 1+425 | 25.00 | 1.00 | 1.00 | 0.060 | 0.1272 (ลงชื่อ) | 0.127 | 3.180 | พยาน |
| 1+450 | 25.00 | 1.00 | 1.00 | 0.060 | 0.1272 | 0.127 | 3.180 | นางสาวอุทัยวรรณ ภัทรภักดิ์ ผู้รับจ้าง |
| 1+475 | 25.00 | 1.00 | 1.00 | 0.060 | 0.127 (ลงชื่อ) | 0.127 | 3.180 | พยาน |
| 1+500 | 25.00 | 1.00 | 1.00 | 0.060 | 0.1272 | 0.127 | 3.180 | ผู้รับจ้าง |
| รวมปริมาณดินถม (ยกยอดไป) | | | | | | | 190.80 | |



รายการคำนวณปริมาณลูกรังใหม่

รายการคำนวณปริมาณลูกรัง

โครงการปรับปรุงขยายไหล่ทาง สาย อบ.ถ.1-0124 บ้านโนนสนาม - บ้านหนองถาวร อำเภอเดชอุดม จังหวัดอุบลราชธานี

| Station | ระยะห่าง | ความกว้าง (R) | ความกว้าง (L) | ความสูง | พื้นที่หน้าตัด | พื้นที่หน้าตัดเฉลี่ย | ปริมาตรดินถม | หมายเหตุ |
|--------------------------|----------|---------------|---------------|---------|-----------------|----------------------|--------------|------------------------|
| กม. | ม. | ม. | ม. | ม. | ตร.ม. | ตร.ม. | ลบ.ม. | |
| รวมปริมาณดินถม (ยกยอดมา) | | | | | | | 190.80 | |
| 1+525 | 25.00 | 1.00 | 1.00 | 0.060 | 0.127 | 0.127 | 3.180 | |
| 1+550 | 25.00 | 1.00 | 1.00 | 0.060 | 0.1272 | 0.127 | 3.180 | |
| 1+575 | 25.00 | 1.00 | 1.00 | 0.060 | 0.1272 | 0.127 | 3.180 | |
| 1+600 | 25.00 | 1.00 | 1.00 | 0.060 | 0.1272 | 0.127 | 3.180 | |
| 1+625 | 25.00 | 1.00 | 1.00 | 0.060 | 0.1272 | 0.127 | 3.180 | |
| 1+650 | 25.00 | 1.00 | 1.00 | 0.060 | 0.1272 | 0.127 | 3.180 | |
| 1+675 | 25.00 | 1.00 | 1.00 | 0.060 | 0.1272 | 0.127 | 3.180 | |
| 1+700 | 25.00 | 1.00 | 1.00 | 0.060 | 0.1272 | 0.127 | 3.180 | |
| 1+725 | 25.00 | 1.00 | 1.00 | 0.060 | 0.1272 | 0.127 | 3.180 | |
| 1+750 | 25.00 | 1.00 | 1.00 | 0.060 | 0.1272 | 0.127 | 3.180 | |
| 1+775 | 25.00 | 1.00 | 1.00 | 0.060 | 0.1272 | 0.127 | 3.180 | |
| 1+800 | 25.00 | 1.00 | 1.00 | 0.060 | 0.1272 | 0.127 | 3.180 | |
| 1+825 | 25.00 | 1.00 | 1.00 | 0.060 | 0.1272 | 0.127 | 3.180 | |
| 1+850 | 25.00 | 1.00 | 1.00 | 0.060 | 0.1272 | 0.127 | 3.180 | |
| 1+875 | 25.00 | 1.00 | 1.00 | 0.060 | 0.1272 | 0.127 | 3.180 | |
| 1+900 | 25.00 | 1.00 | 1.00 | 0.060 | 0.1272 | 0.127 | 3.180 | |
| 1+925 | 25.00 | 1.00 | 1.00 | 0.060 | 0.1272 | 0.127 | 3.180 | |
| 1+950 | 25.00 | 1.00 | 1.00 | 0.060 | 0.1272 | 0.127 | 3.180 | |
| 1+975 | 25.00 | 1.00 | 1.00 | 0.060 | 0.1272 | 0.127 | 3.180 | |
| 2+000 | 25.00 | 1.00 | 1.00 | 0.060 | 0.1272 | 0.127 | 3.180 | |
| 2+025 | 25.00 | 1.00 | 1.00 | 0.060 | 0.1272 (ลงชื่อ) | 0.127 | 3.180 | ผู้ว่าจ้าง |
| 2+050 | 25.00 | 1.00 | 1.00 | 0.060 | 0.1272 (ลงชื่อ) | 0.127 | 3.180 | นายอดิศักดิ์ อรรถนิตย์ |
| 2+075 | 25.00 | 1.00 | 1.00 | 0.060 | 0.1272 (ลงชื่อ) | 0.127 | 3.180 | ผู้รับจ้าง |
| 2+100 | 25.00 | 1.00 | 1.00 | 0.060 | 0.1272 (ลงชื่อ) | 0.127 | 3.180 | พยาน |
| 2+125 | 25.00 | 1.00 | 1.00 | 0.060 | 0.1272 (ลงชื่อ) | 0.127 | 3.180 | พยาน |
| 2+150 | 25.00 | 1.00 | 1.00 | 0.060 | 0.1272 (ลงชื่อ) | 0.127 | 3.180 | พยาน |
| 2+175 | 25.00 | 1.00 | 1.00 | 0.060 | 0.1272 (ลงชื่อ) | 0.127 | 3.180 | พยาน |
| 2+200 | 25.00 | 1.00 | 1.00 | 0.060 | 0.1272 | 0.127 | 3.180 | |
| รวมปริมาณดินถม (ยกยอดไป) | | | | | | | 279.84 | |

ส.การโยธา กรุ๊ป

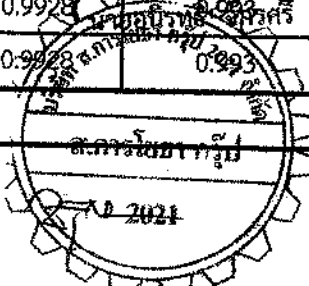

 2021

รายการคำนวณปริมาณดินถมใหม่

รายการคำนวณปริมาณดินถม

โครงการปรับปรุงขยายไหล่ทาง สาย อบ.ถ.1-0124 บ้านโนนสนาม - บ้านหนองถาวร อำเภอเดชอุดม จังหวัดอุบลราชธานี

| Station | ระยะห่าง | ความกว้าง (R) | ความกว้าง (L) | ความสูง | พื้นที่หน้าตัด | พื้นที่หน้าตัดเฉลี่ย | ปริมาตรดินถม | หมายเหตุ |
|--------------------------|----------|---------------|---------------|---------|----------------|----------------------|---------------------|----------|
| กม. | ม. | ม. | ม. | ม. | ตร.ม. | ตร.ม. | ลบ.ม. | |
| 0+000 | - | 1.00 | 1.00 | 0.340 | 0.9928 | | | |
| 0+025 | 25.00 | 1.00 | 1.00 | 0.340 | 0.9928 | 0.993 | 24.820 | |
| 0+050 | 25.00 | 1.00 | 1.00 | 0.340 | 0.9928 | 0.993 | 24.820 | |
| 0+075 | 25.00 | 1.00 | 1.00 | 0.340 | 0.9928 | 0.993 | 24.820 | |
| 0+100 | 25.00 | 1.00 | 1.00 | 0.340 | 0.9928 | 0.993 | 24.820 | |
| 0+125 | 25.00 | 1.00 | 1.00 | 0.340 | 0.9928 | 0.993 | 24.820 | |
| 0+150 | 25.00 | 1.00 | 1.00 | 0.340 | 0.9928 | 0.993 | 24.820 | |
| 0+175 | 25.00 | 1.00 | 1.00 | 0.340 | 0.9928 | 0.993 | 24.820 | |
| 0+200 | 25.00 | 1.00 | 1.00 | 0.340 | 0.9928 | 0.993 | 24.820 | |
| 0+225 | 25.00 | 1.00 | 1.00 | 0.340 | 0.9928 | 0.993 | 24.820 | |
| 0+250 | 25.00 | 1.00 | 1.00 | 0.340 | 0.9928 | 0.993 | 24.820 | |
| 0+275 | 25.00 | 1.00 | 1.00 | 0.340 | 0.9928 | 0.993 | 24.820 | |
| 0+300 | 25.00 | 1.00 | 1.00 | 0.340 | 0.9928 | 0.993 | 24.820 | |
| 0+325 | 25.00 | 1.00 | 1.00 | 0.340 | 0.9928 | 0.993 | 24.820 | |
| 0+350 | 25.00 | 1.00 | 1.00 | 0.340 | 0.9928 | 0.993 | 24.820 | |
| 0+375 | 25.00 | 1.00 | 1.00 | 0.340 | 0.9928 | 0.993 | 24.820 | |
| 0+400 | 25.00 | 1.00 | 1.00 | 0.340 | 0.9928 | 0.993 | 24.820 | |
| 0+425 | 25.00 | 1.00 | 1.00 | 0.340 | 0.9928 | 0.993 | 24.820 | |
| 0+450 | 25.00 | 1.00 | 1.00 | 0.340 | 0.9928 | 0.993 | 24.820 | |
| 0+475 | 25.00 | 1.00 | 1.00 | 0.340 | 0.9928 | 0.993 | 24.820 | |
| 0+500 | 25.00 | 1.00 | 1.00 | 0.340 | 0.9928 | 0.993 | 24.820 | |
| 0+525 | 25.00 | 1.00 | 1.00 | 0.340 | 0.9928 | 0.993 | 24.820 | |
| 0+550 | 25.00 | 1.00 | 1.00 | 0.340 | 0.9928 | 0.993 | 24.820 | |
| 0+575 | 25.00 | 1.00 | 1.00 | 0.340 | 0.9928 | 0.993 | 24.820 | |
| 0+600 | 25.00 | 1.00 | 1.00 | 0.340 | 0.9928 | 0.993 | 24.820 | |
| 0+625 | 25.00 | 1.00 | 1.00 | 0.340 | (ลงชื่อ) | 0.993 | ผู้ว่าจ้าง | 24.820 |
| 0+650 | 25.00 | 1.00 | 1.00 | 0.340 | 0.9928 | 0.993 | นายอัครคม อรรถนิตย์ | 24.820 |
| 0+675 | 25.00 | 1.00 | 1.00 | 0.340 | (ลงชื่อ) | 0.993 | ผู้รับจ้าง | 24.820 |
| 0+700 | 25.00 | 1.00 | 1.00 | 0.340 | 0.9928 | 0.993 | ทนาย | 24.820 |
| 0+725 | 25.00 | 1.00 | 1.00 | 0.340 | (ลงชื่อ) | 0.993 | ทนาย | 24.820 |
| 0+750 | 25.00 | 1.00 | 1.00 | 0.340 | 0.9928 | 0.993 | ทนาย | 24.820 |
| 0+775 | 25.00 | 1.00 | 1.00 | 0.340 | 0.9928 | 0.993 |) | 24.820 |
| 0+800 | 25.00 | 1.00 | 1.00 | 0.340 | 0.9928 | 0.993 |) | 24.820 |
| รวมปริมาณดินถม (ยกยอดไป) | | | | | | | 794.24 | |




รายการคำนวณปริมาณดินถมใหม่

รายการคำนวณปริมาณดินถม

โครงการปรับปรุงขยายไหล่ทาง สาย อบ.ถ.1-0124 บ้านโนนสนาม - บ้านหนองถาวร อำเภอเดชอุดม จังหวัดอุบลราชธานี

| Station | ระยะห่าง | ความกว้าง (R) | ความกว้าง (L) | ความสูง | พื้นที่หน้าตัด | พื้นที่หน้าตัดเฉลี่ย | ปริมาตรดินถม | หมายเหตุ |
|--------------------------|----------|---------------|---------------|---------|----------------|----------------------|--------------|------------------------------|
| กม. | ม. | ม. | ม. | ม. | ตร.ม. | ตร.ม. | ลบ.ม. | |
| รวมปริมาณดินถม (ยกยอดมา) | | | | | | | 794.24 | |
| 0+825 | 25.00 | 1.00 | 1.00 | 0.340 | 0.9928 | 0.993 | 24.820 | |
| 0+850 | 25.00 | 1.00 | 1.00 | 0.340 | 0.9928 | 0.993 | 24.820 | |
| 0+875 | 25.00 | 1.00 | 1.00 | 0.340 | 0.9928 | 0.993 | 24.820 | |
| 0+900 | 25.00 | 1.00 | 1.00 | 0.340 | 0.9928 | 0.993 | 24.820 | |
| 0+925 | 25.00 | 1.00 | 1.00 | 0.340 | 0.9928 | 0.993 | 24.820 | |
| 0+950 | 25.00 | 1.00 | 1.00 | 0.340 | 0.9928 | 0.993 | 24.820 | |
| 0+975 | 25.00 | 1.00 | 1.00 | 0.340 | 0.9928 | 0.993 | 24.820 | |
| 1+000 | 25.00 | 1.00 | 1.00 | 0.340 | 0.9928 | 0.993 | 24.820 | |
| 1+025 | 25.00 | 1.00 | 1.00 | 0.340 | 0.9928 | 0.993 | 24.820 | |
| 1+050 | 25.00 | 1.00 | 1.00 | 0.340 | 0.9928 | 0.993 | 24.820 | |
| 1+075 | 25.00 | 1.00 | 1.00 | 0.340 | 0.9928 | 0.993 | 24.820 | |
| 1+100 | 25.00 | 1.00 | 1.00 | 0.340 | 0.9928 | 0.993 | 24.820 | |
| 1+125 | 25.00 | 1.00 | 1.00 | 0.340 | 0.9928 | 0.993 | 24.820 | |
| 1+150 | 25.00 | 1.00 | 1.00 | 0.340 | 0.9928 | 0.993 | 24.820 | |
| 1+175 | 25.00 | 1.00 | 1.00 | 0.340 | 0.9928 | 0.993 | 24.820 | |
| 1+200 | 25.00 | 1.00 | 1.00 | 0.340 | 0.9928 | 0.993 | 24.820 | |
| 1+225 | 25.00 | 1.00 | 1.00 | 0.340 | 0.9928 | 0.993 | 24.820 | |
| 1+250 | 25.00 | 1.00 | 1.00 | 0.340 | 0.9928 | 0.993 | 24.820 | |
| 1+275 | 25.00 | 1.00 | 1.00 | 0.340 | 0.9928 | 0.993 | 24.820 | |
| 1+300 | 25.00 | 1.00 | 1.00 | 0.340 | 0.9928 | 0.993 | 24.820 | |
| 1+325 | 25.00 | 1.00 | 1.00 | 0.340 | 0.9928 | 0.993 | 24.820 | ผู้ว่าจ้าง |
| 1+350 | 25.00 | 1.00 | 1.00 | 0.340 | 0.9928 | 0.993 | 24.820 | นายอากาศ วรรณรัตน์ |
| 1+375 | 25.00 | 1.00 | 1.00 | 0.340 | 0.9928 | 0.993 | 24.820 | ผู้รับจ้าง |
| 1+400 | 25.00 | 1.00 | 1.00 | 0.340 | 0.9928 | 0.993 | 24.820 | พยาน |
| 1+425 | 25.00 | 1.00 | 1.00 | 0.340 | 0.9928 | 0.993 | 24.820 | นางสาวติภาณชนิภัทรก่อพงษ์สุข |
| 1+450 | 25.00 | 1.00 | 1.00 | 0.340 | 0.9928 | 0.993 | 24.820 | พยาน |
| 1+475 | 25.00 | 1.00 | 1.00 | 0.340 | 0.9928 | 0.993 | 24.820 | นายอภิรักษ์ คุ้มศรี |
| 1+500 | 25.00 | 1.00 | 1.00 | 0.340 | 0.9928 | 0.993 | 24.820 | |
| รวมปริมาณดินถม (ยกยอดไป) | | | | | | | 1,489.20 | |

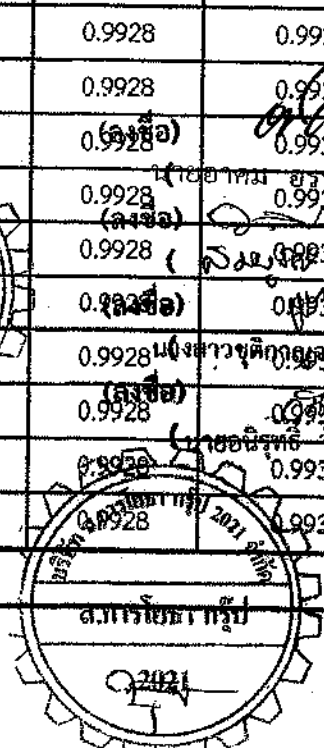


รายการคำนวณปริมาณดินถมใหม่

รายการคำนวณปริมาณดินถม

โครงการปรับปรุงขยายไหล่ทาง สาย อบ.ถ.1-0124 บ้านโนนสนาม - บ้านหนองถาวร อำเภอเดชอุดม จังหวัดอุบลราชธานี

| Station | ระยะทาง | ความกว้าง (R) | ความกว้าง (L) | ความสูง | พื้นที่หน้าตัด | พื้นที่หน้าตัดเฉลี่ย | ปริมาตรดินถม | หมายเหตุ |
|--------------------------|---------|---------------|---------------|---------|----------------|----------------------|--------------|------------|
| กม. | ม. | ม. | ม. | ม. | ตร.ม. | ตร.ม. | ลบ.ม. | |
| รวมปริมาณดินถม (ยกยอดมา) | | | | | | | 1,489.20 | |
| 1+525 | 25.00 | 1.00 | 1.00 | 0.340 | 0.9928 | 0.993 | 24.820 | |
| 1+550 | 25.00 | 1.00 | 1.00 | 0.340 | 0.9928 | 0.993 | 24.820 | |
| 1+575 | 25.00 | 1.00 | 1.00 | 0.340 | 0.9928 | 0.993 | 24.820 | |
| 1+600 | 25.00 | 1.00 | 1.00 | 0.340 | 0.9928 | 0.993 | 24.820 | |
| 1+625 | 25.00 | 1.00 | 1.00 | 0.340 | 0.9928 | 0.993 | 24.820 | |
| 1+650 | 25.00 | 1.00 | 1.00 | 0.340 | 0.9928 | 0.993 | 24.820 | |
| 1+675 | 25.00 | 1.00 | 1.00 | 0.340 | 0.9928 | 0.993 | 24.820 | |
| 1+700 | 25.00 | 1.00 | 1.00 | 0.340 | 0.9928 | 0.993 | 24.820 | |
| 1+725 | 25.00 | 1.00 | 1.00 | 0.340 | 0.9928 | 0.993 | 24.820 | |
| 1+750 | 25.00 | 1.00 | 1.00 | 0.340 | 0.9928 | 0.993 | 24.820 | |
| 1+775 | 25.00 | 1.00 | 1.00 | 0.340 | 0.9928 | 0.993 | 24.820 | |
| 1+800 | 25.00 | 1.00 | 1.00 | 0.340 | 0.9928 | 0.993 | 24.820 | |
| 1+825 | 25.00 | 1.00 | 1.00 | 0.340 | 0.9928 | 0.993 | 24.820 | |
| 1+850 | 25.00 | 1.00 | 1.00 | 0.340 | 0.9928 | 0.993 | 24.820 | |
| 1+875 | 25.00 | 1.00 | 1.00 | 0.340 | 0.9928 | 0.993 | 24.820 | |
| 1+900 | 25.00 | 1.00 | 1.00 | 0.340 | 0.9928 | 0.993 | 24.820 | |
| 1+925 | 25.00 | 1.00 | 1.00 | 0.340 | 0.9928 | 0.993 | 24.820 | |
| 1+950 | 25.00 | 1.00 | 1.00 | 0.340 | 0.9928 | 0.993 | 24.820 | |
| 1+975 | 25.00 | 1.00 | 1.00 | 0.340 | 0.9928 | 0.993 | 24.820 | |
| 2+000 | 25.00 | 1.00 | 1.00 | 0.340 | 0.9928 | 0.993 | 24.820 | |
| 2+025 | 25.00 | 1.00 | 1.00 | 0.340 | 0.9928 | 0.993 | 24.820 | ผู้จ้าง |
| 2+050 | 25.00 | 1.00 | 1.00 | 0.340 | 0.9928 | 0.993 | 24.820 | ผู้รับจ้าง |
| 2+075 | 25.00 | 1.00 | 1.00 | 0.340 | 0.9928 | 0.993 | 24.820 | |
| 2+100 | 25.00 | 1.00 | 1.00 | 0.340 | 0.9928 | 0.993 | 24.820 | พยาน |
| 2+125 | 25.00 | 1.00 | 1.00 | 0.340 | 0.9928 | 0.993 | 24.820 | พยาน |
| 2+150 | 25.00 | 1.00 | 1.00 | 0.340 | 0.9928 | 0.993 | 24.820 | |
| 2+175 | 25.00 | 1.00 | 1.00 | 0.340 | 0.9928 | 0.993 | 24.820 | |
| 2+200 | 25.00 | 1.00 | 1.00 | 0.340 | 0.9928 | 0.993 | 24.820 | |
| รวมปริมาณดินถม (ยกยอดไป) | | | | | | | 2,184.16 | |



รายละเอียดงวดงานเดิม

งวดที่ ๑ (งวดสุดท้าย) เป็นจำนวนเงิน ๔๙๒,๐๐๐.๐๐ บาท (สี่แสนเก้าหมื่นสองพันบาทถ้วน) เมื่อผู้รับจ้างได้ปฏิบัติงาน โครงการปรับปรุงขยายไหล่ทาง สาย อบ.ถ.๑ - ๐๑๒๔ บ้านโนนสนาม - บ้านหนองถาวร อำเภอเดชอุดม จังหวัดอุบลราชธานี เมื่อได้ส่งมอบงานครบถ้วนตามสัญญานั้น ให้แล้วเสร็จภายใน ๑๒ เมษายน ๒๕๖๕

- ๑. งานถมป่า ขุดตอ ขนาดเบา แล้วเสร็จ
- ๒. งานดินถม (หนา ๐.๘๐ เมตร) แล้วเสร็จ
- ๓. งานลูกรังรองพื้นทาง แล้วเสร็จ
- ๔. งานอื่นๆ ทั้งหมดที่ปรากฏตามรูปแบบสัญญา แล้วเสร็จทุกประการ พร้อมทำความสะอาด


สถานที่ก่อสร้างให้สะอาดเรียบร้อย

รายละเอียดงวดงานใหม่


งวดที่ ๑ (งวดสุดท้าย) เป็นจำนวนเงิน ๔๙๒,๐๐๐.๐๐ บาท (สี่แสนเก้าหมื่นสองพันบาทถ้วน) เมื่อผู้รับจ้างได้ปฏิบัติงาน โครงการปรับปรุงขยายไหล่ทาง สาย อบ.ถ.๑ - ๐๑๒๔ บ้านโนนสนาม - บ้านหนองถาวร อำเภอเดชอุดม จังหวัดอุบลราชธานี เมื่อได้ส่งมอบงานครบถ้วนตามสัญญานั้น ให้แล้วเสร็จภายใน ๑๒ เมษายน ๒๕๖๕

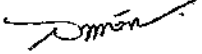
- ๑. งานถมป่า ขุดตอ ขนาดเบา แล้วเสร็จ
- ๒. งานดินถม แล้วเสร็จ
- ๓. งานลูกรังรองพื้นทาง แล้วเสร็จ
- ๔. งานอื่นๆ ทั้งหมดที่ปรากฏตามรูปแบบสัญญา แล้วเสร็จทุกประการ พร้อมทำความสะอาด

สถานที่ก่อสร้างให้สะอาดเรียบร้อย


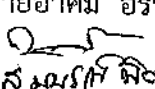


(ลงชื่อ)  ประธานกรรมการฯ
(นายสมาน ชื่นชัยภูมิ)

(ลงชื่อ)  กรรมการ
(นายประพันธ์ศักดิ์ แม่นศิริ)

(ลงชื่อ)  กรรมการและเลขานุการ
(นายจุฬชาติ พลาชาภูรี)

(ลงชื่อ)  ผู้ควบคุมงาน
(นายเอกลักษณ์ สำเนา)



(ลงชื่อ)  ผู้ทำจ้าง
นายอาคม อรรถนิตย์
(ลงชื่อ)  ผู้รับจ้าง
(นางอรุณี นิลส่องทอง)
(ลงชื่อ)  พยาน
นางสาวชุตติกาญจน์ ภิทรพงษ์พิบูลย์
(ลงชื่อ)  พยาน
(นายอนันรุทธิ์ จักรศรี)